







Roadbook

Richtung	Standort	Hinweise
	Pirna	
↑	Weesenstein	
↑	Glashütte	
↑	Bärenstein	
↑	Geising	Möglichkeit zur Kaffeepause! Ortsdurchfahrt
←	Richtung Bad Gottleuba	
↑	Richtung Bad Gottleuba	Nach ca. 10 km kommt eine große Kreuzung, dort nicht links nach Bad Gottleuba sondern rechts nach Bahratal abbiegen!
↑	Bahratal	Nach dem Ortseingang links abbiegen und der Ausschilderung Bielatal folgen! Ortsdurchfahrt
→	Richtung Königstein	Der Ausschilderung Königstein folgen
↑	Königstein	Ortsdurchfahrt bis zum Kreisverkehr, dort nach links Richtung Dresden
↑	Festung Königstein	Der Ausschilderung folgen Mittagspause!
→	Richtung Königstein	Zurück bis in den Ort Ortsdurchfahrt
↑	Richtung Bad Schandau	Elbbrücke überqueren!
↑	Bad Schandau	Ortsdurchfahrt! Im Ort nach dem Markt links abbiegen ins Kirnitzschtal
↑	Kirnitzschtal	



	Sebnitz	Am Ortseingang Richtung Zentrum halten, im Kreisverkehr 2. Abfahrt, Richtung Hohnstein
	Hohnstein	
	Basteibrücke	Kaffeepause Hier die kostenfreien Parkplätze kurz vor der Basteibrücke nutzen!
	Richtung Pirna	