

**Wegverlauf (Stationen):** Cunnersdorf - Cunnersdorfer Straße - Bielatal -  
Rosenthal - Fuchsbachstraße - Fuchsteich - Mittlerer Hühnerbergweg -  
Taubenteich - Lange 5 - Cunnersdorfer Straße - Cunnersdorf

**Charakter der Tour:**

Anspruchsvolle Tour, welche nach dem ersten Drittel der Strecke bis kurz vor das Ziel nur noch über gut ausgebaute Waldwege und Forststraßen führt, die für den Kraftverkehr gesperrt sind. Meist mäßige Anstiege und schöne Abfahrten. Die Route führt fast ausschließlich durch Wald, es gibt keine hervorstechenden Aussichtspunkte.

**Gesamteinschätzung:**

<b>Streckenprofil:</b>	siehe Skizze
<b>Abschnittsweise Beschreibung:</b>	siehe Tabelle
<b>Gesamtlänge:</b>	30,79 km bzw. ____ Stunden
<b>Kumulative Höhenmeter:</b>	+436 / -436 Hm
<b>Wegbreite an der schmalsten Stelle:</b>	ohne Einschränkung
<b>Hindernisse vorhanden?</b>	ja / nein * (* Abschnitt: _____)
<b>Eignung bei Nässe:</b>	ja / nein* (* Abschnitt: _____)
<b>Eignung der Gastronomie:</b>	grün / gelb / rot
<b>Einkehrmöglichkeiten (Auswahl):</b>	- Gaststätten in Cunnersdorf (Erbgericht, Deutsches Haus)
<b>Verkehrsanbindung:</b>	Pkw oder Bus 244a oder 244b bis Cunnersdorf, Deutsches Haus
<b>Eignung der Verkehrsanbindung:</b>	grün / gelb / rot
<b>Verfügbarkeit der Mobilfunknetze:</b>	D2 Stufe 1

### **Detaillierte Beschreibung:**

Vom Ortszentrum in Cunnersdorf an der Kirche geht es zunächst auf der Straße das Cunnersdorfer Tal in Richtung Königstein. Nach knapp 5km angenehmer Abfahrt erreichen wir eine Straßenkreuzung ca. 1km vor dem Ortseingang der Stadt Königstein. Dort biegen wir links ab und müssen uns nun stetig ansteigend im Tal der Biela zur Gemeinde Bielatal hochkämpfen. Durch den Ort geht es im Tal immer weiter bergauf, bis wir endlich nach weiteren 6,2km den alten Hochofen am Ortseingang von Rosenthal erreicht haben. Allerdings ist hier immer noch nicht der Gipfelpunkt unserer Tour erreicht, denn nun halten wir uns am Abzweig links und fahren durch den gesamten Ort, am Dorfplatz vorbei, bis wir endlich die Zollhäuser und damit das Ende der öffentlichen Straße erreicht haben (s.a. Tour H46). Allmählich nimmt die Steigung ab und nach weiteren 1,3km erreichen wir eine große Kreuzung mit einer kleinen Schutzhütte. Wieder geht es nach links, auf die mit einem gelben Strich markierte Fuchsbachstraße. Das nun kommende Teilstück ist Genuß pur. Auf gutem Untergrund rollen wir entspannt zum Fuchsteich. Ca. 600m, nachdem wir den kleinen angestauten See passiert haben, geht es wieder aufwärts. Für 50m folgen wir rechts noch dem gelben Strich, dann geht es an der nächsten Gabelung einen Waldfahrweg mit grüner Strichmarkierung wieder nach links. Immer auf dem Mittleren Hühnerbergweg bleibend beschreiben wir nun einen großen Rechtsbogen und stoßen nach etwa 2,7km auf die Taubenbachstraße, welche uns weitere 600m talaufwärts zum ebenfalls künstlich angelegten Taubenteich führt. Der letzte Anstieg der Tour nach dem Taubenteich fordert noch einmal die letzten Reserven, kurzzeitig beträgt die Steigung 18%! Auf dem Scheitel angekommen, halten wir uns weiter auf dem asphaltierten Hauptweg und rollen bergab bis zur nächsten großen ausgeschilderten Kreuzung. Hier biegen wir nicht zum Krippengrund ab, sondern fahren auf einem Splitweg geradeaus weiter auf der sogenannten Langen 5 (Ausschilderung Cunnersdorf). Dieser Weg führt uns nach knapp 4km wieder auf die öffentliche Straße von Kleingießhübel nach Cunnersdorf, auf die wir links abbiegen. In der vor uns liegenden Talsenke wird bald unser Ziel sichtbar, die letzte Gefällstrecke über Felder bringt uns direkt zum Ausgangspunkt der Tour zurück.

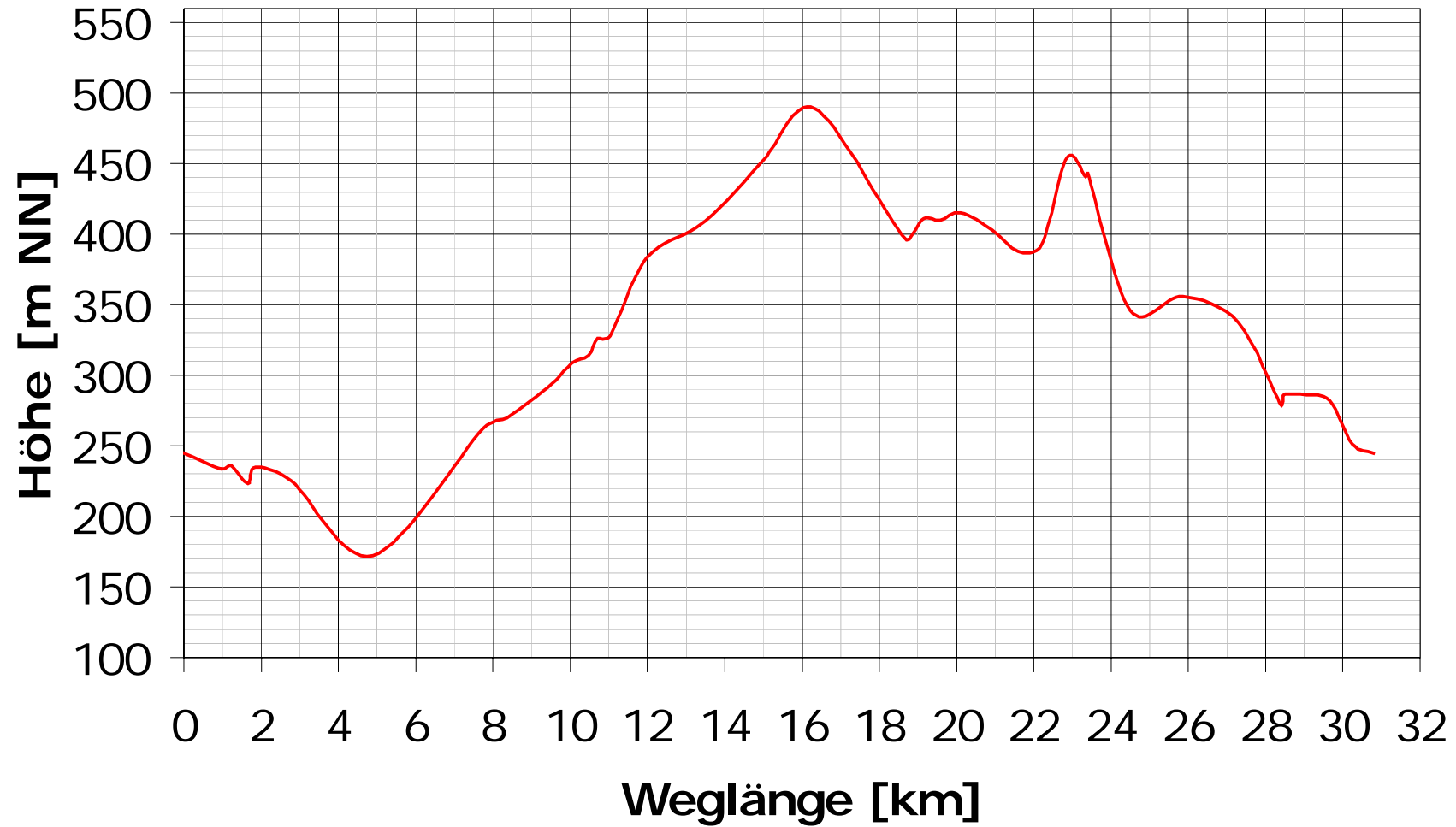
.....

.....

.....









.....









### Zu Fuchs- und Taubenteich (Nr. H41)



## Wegbeschreibung nach Abschnitten für: Zu Fuchs- und Taubenteich

Nr. H41

Abschnitt		Markierung Merkmale	Länge [m]	Höhenun- terschied (+/- m)	Gefälle (Symbol oder [%])	Wegtyp, Belag	bei Nässe?	Anstr. (Symbol)	Hinder- nisse	Handy- Netze	Landschaft
Nr.	von – bis										
1	Cunnersdorf, Ortszentrum bis Ortsausgang	Straße, Richtung Königstein	1230	-11 / +2		Straße, Asphalt	ja		keine	D2: 3	Ortschaft
2	Cunnerdorfer Tal bis Mündung ins Bielatal	Straße, Richtung Königstein	3660	-76 / +2	-4%	Straße, Asphalt	ja		keine	D2: 1	bewaldetes Tal
3	Bielatal bis Ortseingang Gmde. Bielatal	Straße, Richtung Rosenthal	3480	+98	6%	Straße, Asphalt	ja		keine	D2: 3	bewaldetes Tal
4	Bielatal bis Abzweig nach Pirna	Straße, Richtung Rosenthal	1670	+39	4%	Straße, Asphalt	ja		keine	D2: 3	Ortschaft
5	Bielatal bis Ortseingang Rosenthal (Hochofen)	Straße	990	+19		Straße, Asphalt	ja		keine	D2: 3	offenes Tal, Sied- lungs- flecken
6	Ortseingang Rosenthal bis Dorfplatz	Straße	2230	+77	8 bis 4%	Straße, Asphalt	ja		keine	D2: 3	offene Ortschaft
7	Dorfplatz bis Zollhäuser	Straße	1750	+48	6%	Straße, Asphalt	ja		keine	D2: 3, tsch. Netz	offene Ortschaft, Feld
8	Zollhäuser bis Kreuzung Fuchsbachweg	Straße, später Ausschilderung Grenzübergang	1310	+36	-4%	Straße, Asphalt, teilweise alter Belag	ja		keine	D2: 2, tsch. Netz	offenes Feld, spä- ter Wald

Abschnitt		Markierung Merkmale	Länge [m]	Höhenun- terschied (+/- m)	Gefälle (Symbol oder [%])	Wegtyp, Belag	bei Nässe?	Anstr. (Symbol)	Hinder- nisse	Handy- Netze	Landschaft
Nr.	von – bis										
9	Kreuzung Fuchsbachweg bis Fuchsteich	gelber Strich	2050	-81	-3%	Forststraße, Asphalt, feiner Split	ja		keine	D2: 1, tsch. Netz	Heide, Wald
10	Fuchsteich bis Abzweig Mittlerer Hühnerbergweg	gelber Strich	350	-12	-3%	Forststraße, Asphalt	ja		keine	D2: 1	bewaldetes Tal mit Lichtungen
11	Mittlerer Hühnerbergweg bis Taubenbachstraße	grüner Strich	2870	+20 / -28	anfangs +6%, später -3%	Waldfahr- weg, Split, Lehm, teilw. Schotter	ja		keine	D2: 2	Wald
12	Taubenbachstraße bis Taubenteich	grüner Strich	620	+5	4%	Forststraße, Asphalt	ja		keine	D2: 1, tsch. Netz	bewaldetes Tal, mit Lichtungen
13	Forststraße vom Taubenteich bis Abzweig Lange 5	grüner Strich	2280	+63 / -110	bis 18%	Forststraße, Asphalt	ja		keine	D2: 2, tsch. Netz	Wald
14	Lange 5 bis Straße Kleingießhübel – Cunnersdorf	Ausschilderung Cunnersdorf	3910	+10 / -77	-6%	Waldfahr- weg, Split, teilw. Schotter	ja		keine	D2: 2	Wald
15	Cunnersdorfer Straße bis Abzweig nach Papstdorf	Straße, Richtung Cunnersdorf	660	+7	-2%	Straße, Asphalt	ja		keine	D2: 3	offenes Feld
16	Abzweig nach Papstdorf bis Cunnersdorf, Ortszentrum	Straße, Richtung Cunnersdorf	1730	-11	bis -7%	Straße, Asphalt	ja		keine	D2: 3	offenes Feld, Ortschaft