

**Wegverlauf (Stationen):** Neumannmühle - Kirnitzschtal - Thorwalder Brücke -  
Saupsorfer Weg - Großer Zschand - Neumannmühle

---

**Charakter der Wanderung:**

Ideale Handbiketour durch schöne Waldtäler mit einem einzigen starken Anstieg beim Übergang zwischen dem Kirnitzschtal und dem Großen Zschand.

**Gesamteinschätzung:**



<b>Streckenprofil:</b>	siehe Skizze
<b>Abschnittsweise Beschreibung:</b>	siehe Tabelle
<b>Gesamtlänge:</b>	7,84 km bzw. ____ Stunden
<b>Kumulative Höhenmeter:</b>	+104 / -104 Hm
<b>Wegbreite an der schmalsten Stelle:</b>	ohne Einschränkung
<b>Hindernisse vorhanden?</b>	ja / <u>nein</u> * (* Abschnitt: _____)
<b>Eignung bei Nässe:</b>	ja / <u>nein</u> * (* Abschnitt: _____)
<b>Eignung der Gastronomie:</b>	grün / gelb / rot
<b>Einkehrmöglichkeiten (Auswahl):</b>	- Neumannmühle - Buschmühle - Zeughaus
<b>Verkehrsanbindung:</b>	Pkw oder Bus 241 bis Neumannmühle
<b>Eignung der Verkehrsanbindung:</b>	grün / gelb / rot
<b>Verfügbarkeit der Mobilfunknetze:</b>	D2 Stufe 3

**Detaillierte Beschreibung:**

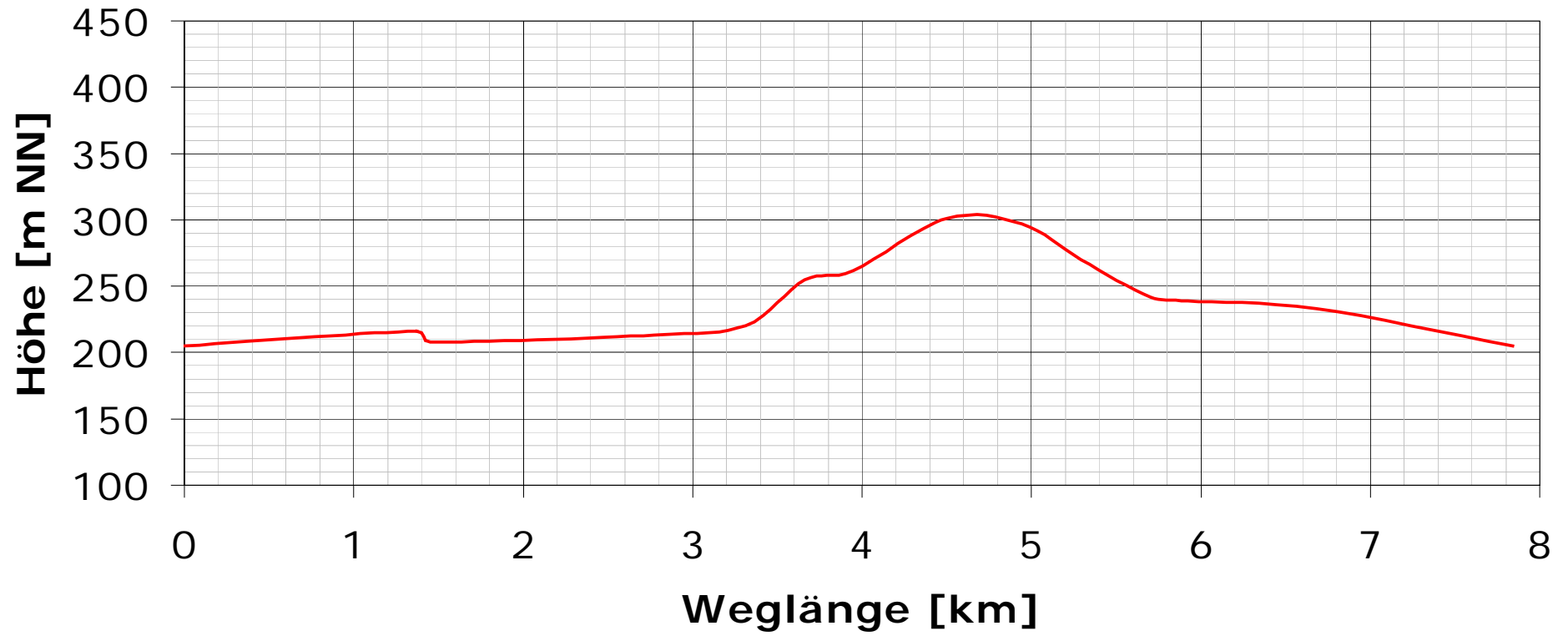
Von der Neumannmühle fahren wir an der Buschmühle vorbei die Straße in Richtung Hinterhermsdorf, immer entlang der Kirnitzsch, bis das Tal nach knapp 1,4km rechts abzweigt. Wir biegen nun ebenfalls auf einen Fahrweg rechts ab und folgen leicht ansteigend weiter dem Bachlauf, bis über eine breite Steinbrücke rechts ein Fahrweg aus dem Tal herausführt. Auf folgenden 1,7km sind bergauf einige recht steile Abschnitte zu bewältigen. Dafür geht es ab dem Scheitelpunkt bis zum Ziel der Tour nur noch abwärts. Nach einer kräftigen Gefällestrecke erreichen wir bald die Häuser beim Zeughaus, bei dem wir uns mit Essen und Trinken stärken können. Oberhalb der großen Lichtung ist das Felsmassiv der Teichsteins zu erkennen. Vom Zeughaus dort folgen wir der Ausschilderung zur Neumannmühle und rollen immer im Tal gemütlich zum Ausgangspunkt der Tour zurück.

---

---






---

### Um Teichstein, Kanstein und Heulenberg (Nr. H32)



## Wegbeschreibung nach Abschnitten für: Um Teichstein, Kanstein und Heulenberg

Nr. H32

Abschnitt		Markierung Merkmale	Länge [m]	Höhenun- terschied (+/- m)	Gefälle (Symbol oder [%])	Wegtyp, Belag	bei Nässe?	Anstr. (Symbol)	Hinder- nisse	Handy- Netze	Landschaft
Nr.	von – bis										
1	Neumannmühle bis Abzweig Kirnitzschtal	Straße in Richtung Hinterhermsdorf	1370	+11		Straße	ja		keine	D2: 4	tiefes Tal
2	Kirnitzschtal bis Thorwalder Brücke	Radroute im Nationalpark	1940	+12 / -8		Fahrweg, alter Asphaltbelag	ja		keine	D2: 4	bewaldetes Tal
3	Thorwalder Brücke bis Scheitelpunkt Saupsdorfer Weg	blauer Strich	1630	+81 / -4	kurzzeitig bis +13%	Fahrweg, Asphalt, später feiner Split und Sand	ja		keine	D2: 4	Wald
4	Scheitelpunkt Saupsdorfer Weg bis Zeughaus	blauer Strich	980	-58	kurzzeitig bis -12%	Fahrweg, Split, teilweise Schotter	ja		keine	D2: 5	Wald
5	Zeughaus bis Neumannmühle	gelber Strich	1920	-34		Fahrweg, alter, teilweise zerfahrener Asphaltbelag	ja		keine	D2: 5	bewaldetes Tal, später Felsental