




[wandern.link/sebnitz-gk](https://wandern.link/sebnitz-gk)





**Start: Hohnstein**

## Wachberg und Tanzplan

mittelschwer, Rundweg

  
15,45 km

  
5:15 h

  
457 hm

### Wie komme ich zur Wanderung?




**Bastei - Linie 237** Richtung Busbahnhof Sebnitz  
von Hohnstein Eiche bis Busbahnhof Sebnitz (ca. 25 min)

**Mo. - So., feiertags:** überwiegend im stündlichen Takt  
letzte empfohlene Startzeit: ca. 11:30 Uhr in Hohnstein

*Alternative Verbindung: Linie 236*

QR-Code scannen &  
Abfahrtsort eintragen



[wandern.link/nach-seb-busbhf](https://wandern.link/nach-seb-busbhf)

### Was gibt es zu sehen?

Zwei Länder, zwei Gipfel, zwei Panoramen:  
Die Zwei-Gipfel - Tour entführt in das weniger  
bekannte sächsisch - böhmische Wandergebiet rund um  
Sebnitz, der einstigen europäischen Hauptstadt des  
Kunstblumenhandwerks. Diese traditionelle Kunst wird  
in einer Manufaktur immernoch gepflegt.

Der Weg führt durch Wälder, über Wiesen und bietet  
herrliche Panoramen. Auf dem Wachberg kann man in  
der Wachbergbaude einkehren, bevor man zum  
höchsten Punkt, dem Tanzplan, wandert.

**Hinweis: Bitte führen sie ein Personaldokument mit,  
da die Route nach Tschechien führt.**

### Was kann man sonst so machen auf und neben der Route?




#### Einkehrmöglichkeiten

- Berggaststätte Wachbergbaude
- Gaststätte auf dem Tanzplan  
(Oberstvení Koliba)



#### Freizeittipps

- Schaumanufaktur Deutsche Kunstblume 
- "Lotta und der Geist von Sebnitz" -  
Abenteuerstadtspiel für Familien

 Preisvorteil mit der Gästekarte Sächsische Schweiz

### Wie komme ich zurück?



**Bastei - Linie 237** Richtung Hohnstein / Pirna  
von Busbahnhof Sebnitz bis Hohnstein Eiche (ca. 25 min)

**Mo. - So., feiertags:** überwiegend im stündlichen Takt

QR-Code scannen &  
Ankunftsort eintragen



[wandern.link/von-seb-busbhf](https://wandern.link/von-seb-busbhf)