



Sächsisch-Böhmische
SCHWEIZ

SÄCHSISCHE SCHWEIZ

barrierefrei erleben



SACHSEN. LAND VON WELT.

www.saechsische-schweiz.de



Inhalt

Sächsische Schweiz barrierefrei erleben

2	Piktogrammerläuterung
6/7	Verkehrsanbindung & Mobilität vor Ort
8	Touristinformationen & Nationalparkinfostellen
14	Beherbergungen
24	Gastronomie
30	Kultur- & Freizeiteinrichtungen
38	Aktiverlebnisse
42	Nützliche Adressen & öffentliche WC
46	Rollstuhl- & Handbiketouren
54	Karte Sächsisch-Böhmische Schweiz



Die SÄCHSISCHE SCHWEIZ barrierefrei erleben

In dieser Broschüre haben wir für Sie eine Vielzahl barrierefreier Angebote in der Sächsischen Schweiz zusammengestellt. Hier finden Sie hauptsächlich Informationen zur Zugänglichkeit für Menschen mit Mobilitätseinschränkungen, aber auch spezielle Angebote für Reisende mit Sinneseinschränkungen sowie für Menschen mit Lern- oder geistigen Behinderungen.

Wo die Natur ihr Meisterwerk schuf

Die Sächsische Schweiz ist ein Ort, der verzaubert. Wer einmal hier war, wird diesen Anblick nie vergessen: majestätische Felsformationen, vom Wind und Wetter geformt, die wie riesige Sandburgen in den Himmel ragen. Weitläufige Tafelberge, markante Vulkankegel und geheimnisvolle Schluchten machen diese Region zu einem echten Naturparadies.

Schon im 18. Jahrhundert kamen die ersten Reisenden in diese eindrucksvolle Landschaft. Begeistert von der wilden Schönheit und dem Alpen-Charme erhielt sie ihren Namen: Sächsische Schweiz.

Ein Wahrzeichen der Region ist das imposante Felsenmassiv der Bastei mit der berühmten Basteibrücke – ein Ort, der atemberaubende Ausblicke verspricht. Auch die mächtige Festung Königstein, die stolz auf ihrem 9,5 Hektar großen Felsplateau thront, lässt Geschichte auf beeindruckende Weise lebendig werden.

Natur ohne Grenzen

Die Sächsische Schweiz ist heute eine grenzüberschreitende Nationalparkregion mit einzigartiger Flora und Fauna. Um diese Naturschätze zu entdecken, haben wir für Sie barrierefreie Ausflugstipps zusammengestellt – darunter Touren für Rollstuhlfahrer und Handbike-Nutzer.

Für ein entspanntes Erlebnis empfehlen wir, die Wege immer **gemeinsam mit einer Begleitperson** zu erkunden. So können Sie die faszinierende Landschaft unbeschwert genießen und unvergessliche Momente erleben. Bei der Sortierung der hier aufgezeigten Angebote haben wir uns jeweils von West nach Ost orientiert. Dieses Heft informiert Sie über den aktuellen Stand bei Redaktionsschluss, jedoch kommen stets neue Angebote hinzu. Daher möchten wir Sie ermuntern, gern ab und an unsere Internetseite zu besuchen.

Information & Buchung
Tourismusverband Sächsische Schweiz
Bahnhofstr. 21, 01796 Pirna

Tel.: +49 (0)3501 470147
E-Mail: info@saechsische-schweiz.de
www.saechsische-schweiz.de/barrierefrei-reisen



ZUGANGSINFORMATIONEN FÜR ROLLSTUHLFAHRER UND MOBILITÄTSEINGESCHRÄNKTE

Die Zugangsinformationen (Mindestmaße und Hilfsmittel) für eine Einrichtung werden mit Piktogrammen angegeben.

Ein Piktogramm wird vergeben, wenn eine Einrichtung alle in dem Piktogramm angegebenen Maße vollständig oder zum größten Teil erfüllt.

Im Text unter dem Piktogramm werden die Maße aufgeführt, die von den angegebenen Maßen im Piktogramm abweichen. Alle anderen Maße, die nicht im Text ausgewiesen sind, werden in der Einrichtung erreicht.

Geringfügige Abweichungen der angegebenen Bewegungsflächen (z.B. 140x150 cm statt 150x150 cm) werden nicht extra ausgewiesen. Auf eventuelle Barrieren in einer Einrichtung, wie z.B. Stufen zum Hotelrestaurant, wird im Text hingewiesen.

Die hier verwendeten Piktogramme dienen zur graphischen Darstellung der detaillierten Zugangsinformationen und zur visuellen Orientierung. Sie sind keine Bewertung der Zugänglichkeit einer Einrichtung. Der Rollstuhlfahrer soll mit ihrer Hilfe seine Reise nach seinen individuellen Ansprüchen planen können. Die ausführlichen Zugangsinformationen in den einzelnen Bereichen einer Einrichtung erschließen sich immer aus dem Piktogramm und den dazugehörigen Texteinträgen. Wir empfehlen Ihnen, spezielle Bedürfnisse an die Barrierefreiheit einer Einrichtung vor Reiseantritt mit dem jeweiligen Anbieter abzusprechen.

Parken



ausgewiesener Behindertenparkplatz

Eingang in die Einrichtung / Wege innerhalb der Einrichtung



Türbreite min. 90 cm
Zugänge stufenlos (max. 3 cm)
oder Rampe



Türbreite min. 80 cm
Zugänge stufenlos (max. 3 cm)
oder Rampe



Türbreite min. 70 cm
Zugänge über max. eine Stufe

Rampen mit
> 6 % Steigung
werden im Text
ausgewiesen

Aufzug



Türbreite min. 90 cm
Zugang stufenlos (max. 3 cm) oder Rampe
Aufzugsgrundfläche min. 110x140 cm



Türbreite min. 80 cm
Zugang stufenlos (max. 3 cm)
oder Rampe
Aufzugsgrundfläche
min. 90x120 cm

Bedienelemente in
einer Höhe > 115
cm werden im Text
ausgewiesen



Türbreite min. 70 cm
Zugang stufenlos (max. 3 cm) oder Rampe
Aufzugsgrundfläche min. 80x120 cm

Rollstuhlfahrer-WC



Türbreite min. 90 cm
Zugang stufenlos (max. 3 cm) oder Rampe
Bewegungsfläche vor dem WC-Becken min. 150x150 cm
Platz links oder rechts neben dem WC-Becken min. 90 cm
Klappbare Haltegriffe am WC-Becken vorhanden

Rollstuhlfahrer-WC

Türbreite min. 80 cm

Zugang stufenlos (max. 3 cm) oder Rampe

Bewegungsfläche vor dem WC-Becken min. 130x130 cm

Platz links oder rechts neben dem WC-Becken min. 80 cm

Klappbare Haltegriffe am WC-Becken vorhanden



Türbreite min. 70 cm

Zugang stufenlos (max. 3 cm) oder Rampe

Bewegungsfläche vor dem WC-Becken min. 120x120 cm

Platz links oder rechts neben dem WC-Becken min. 70 cm

Klappbare Haltegriffe am WC-Becken vorhanden

**Rollstuhlfahrerzimmer
in Beherbergungsstätten**

Türbreite min. 90 cm

Zugang stufenlos (max. 3 cm) oder Rampe

Platz links oder rechts neben dem Bett min. 110 cm

Bewegungsfläche vor der Sanitärraumtür min. 150x150 cm



Türbreite min. 80 cm

Zugang stufenlos (max. 3 cm) oder Rampe

Platz links oder rechts neben dem Bett min. 100 cm

Bewegungsfläche vor der Sanitärraumtür min. 130x130 cm



Türbreite min. 70 cm

Zugang stufenlos (max. 3 cm) oder Rampe

Platz links oder rechts neben dem Bett min. 90 cm

Bewegungsfläche vor der Sanitärraumtür min. 120x120 cm

**Sanitäre Einrichtungen
für Rollstuhlfahrer
in Beherbergungsstätten /
Schwimmbädern / Sportstätten**

Türbreite min. 90 cm

Zugang stufenlos (max. 3 cm) oder Rampe

Bewegungsfläche im Sanitärraum min. 150x150 cm

Waschbecken unterfahrbar

WC: Bewegungsfläche vor dem WC-Becken
min. 150x150 cm

Platz links oder rechts neben dem WC-Becken
min. 90 cm

Klappbare Haltegriffe am WC-Becken vorhanden

Dusche: Duschbereich stufenlos,

Duschfläche min. 130x130 cm

Haltegriffe vorhanden

Duschsitz oder Duschhocker vorhanden



Türbreite min. 80 cm

Zugang stufenlos (max. 3 cm) oder Rampe

Bewegungsfläche im Sanitärraum min. 130x130 cm

Waschbecken unterfahrbar

WC: Bewegungsfläche vor dem WC-Becken
min. 130x130 cm

Platz links oder rechts neben dem WC-Becken
min. 80 cm

Klappbare Haltegriffe am WC-Becken vorhanden

Dusche: Duschbereich stufenlos,

Duschfläche min. 120x120 cm

Haltegriffe vorhanden

Duschsitz oder Duschhocker vorhanden

**Gruppen-
unterkunft**

Beherbergungsbetrieb
mit 4 oder mehr Rollstuhl-
fahrerzimmern.

Sanitäre Einrichtungen für Rollstuhlfahrer in Beherbergungsstätten / Schwimmbädern / Sportstätten



Türbreite min. 70 cm,
Zugang stufenlos (max. 3cm) oder Rampe
Bewegungsfläche im Sanitärraum min. 120x120 cm
Waschbecken unterfahrbar
WC: Bewegungsfläche vor dem WC-Becken
min. 120x120 cm
Platz links oder rechts neben dem WC-Becken
min. 70 cm
Klappbare Haltegriffe am WC-Becken vorhanden
Dusche: Duschbereich stufenlos,
Duschfläche min. 110x110 cm
Haltegriffe vorhanden
Duschsitz oder Duschhocker vorhanden

Schwimmbäder



Lift oder Rampe am Schwimmbecken vorhanden
Umkleidefläche min. 150x150 cm
Sitzgelegenheit in Umkleide vorhanden
Sanitäre Einrichtungen und WC für Rollstuhlfahrer
vorhanden



Umkleidefläche min. 130x130 cm
Sitzgelegenheit in Umkleide vorhanden
Sanitäre Einrichtungen und WC für Rollstuhlfahrer
vorhanden

Zusätzliche Hilfen / Angebote

Wenn vorhanden, werden
diese im Text erläutert.



Hilfen / Angebote für blinde und sehbehinderte
Menschen



Hilfen / Angebote für gehörlose und hörbehinderte
Menschen



Hilfen / Angebote für lern- und geistig behinderte
Menschen





Verkehrsanbindungen & Mobilität vor Ort

Anreise mit dem Zug

Die Mobilitätsservice-Zentrale der Deutschen Bahn gibt Hinweise und Tipps zur Reise und organisiert den Ein-, Um- und Aussteigeservice. Sie bietet über die Organisation von Hilfestellungen hinaus auch eine Reiseauskunft, die sich speziell an den Bedürfnissen behinderter Menschen orientiert. Dazu zählt bspw. die Auswahl von Verbindungen möglichst ohne Umsteigen sowie Platzreservierungen und die Zusendung gebuchter Fahrkarten direkt ins Haus oder wahlweise deren Abholung an den neuen Fahrkartenautomaten. Damit die Hilfeleistung durch das Servicepersonal zuverlässig organisiert werden kann, ist eine rechtzeitige Anmeldung über die Mobilitätsservice-Zentrale (spätestens bis 20 Uhr am Vortag der Reise) empfehlenswert.

Tel: +49 (0) 30 65212888, www.bahn.de/barrierefrei,
E-Mail: msz@deutschebahn.com

Tipp: Informieren Sie sich über die App DB Bahnhof live z.B. über die Funktionsfähigkeit von Aufzügen und Rolltreppen.

Die Sächsische Schweiz ist nahtlos an das Regional- und Fernverkehrsnetz der Deutschen Bahn angebunden. Mit dem Fernverkehr erreicht man sowohl Dresden als auch den Nationalparkbahnhof Bad Schandau direkt, alle anderen Orte von hier aus per S-Bahn, Bus oder Fähre.

Hauptverkehrsader der Region ist die S-Bahn-Linie S1. Sie verbindet die Sächsische Schweiz mit der Landeshauptstadt Dresden.

Tipp: Nutzen Sie den Gepäckservice der Deutschen Bahn! Diese bringt Ihnen Ihr Reisegepäck an Ihren Zielort.

Weitere Informationen finden Sie hier:



Einstieghilfe für Mobilitätseingeschränkte auf der S-Bahn-Linie Dresden-Schöna:

Tel. + 49 (0) 351 2068290 bis 30 Minuten vor Abfahrt des Zuges (auf dem Bahnsteig sollten sich die mobilitätseingeschränkten Fahrgäste in der Nähe des Halteplatzes des Steuerwagens aufhalten, welcher über die technischen Einrichtungen für behinderte Menschen verfügt (ausfahrbare Fahrzeugbrücke, barrierefreies WC, geräumiges Mehrzweckabteil). Weitere Informationen: www.vvo-online.de

Barrierefreie Bahnhöfe

Das S-Bahn-Netz zwischen Dresden-Mitte und Pirna ist für Rollstuhlfahrer ohne Einschränkungen nutzbar. Hier ermöglichen meist Aufzüge den Zugang zu den S-Bahnsteigen, die Waggonen sind ebenerdig zur Bahnsteigkante. In den modernen S-Bahnen befinden sich behindertengerechte WCs. Nachfolgend finden Sie eine Liste zur Zugänglichkeit der wichtigsten Bahnhöfe und Haltestellen der Sächsischen Schweiz:

■ **Pirna:** Alle Bahnsteige sind barrierefrei. Bahnsteig 1 und 2 über einen Aufzug zu erreichen.

■ **Obervogelgesang:** Der Bahnsteig 2 Richtung Bad Schandau ist barrierefrei. Der Bahnsteig 1 in Richtung Pirna ist nicht barrierefrei und nur über eine Treppe erreichbar.

■ **Stadt Wehlen:** Beide Bahnsteige sind barrierefrei. Der horizontale Abstand zwischen dem Abteil und dem Bahnsteig beträgt 20 cm.

■ **Kurort Rathen:** Beide Bahnsteige sind barrierefrei.

■ **Königstein:** Beide Bahnsteige sind barrierefrei. Der Bahnsteig 1 in Richtung Dresden ist über den Aufzug vom Elbradweg aus erreichbar. Der Bahnsteig 2 in Richtung Bad Schandau kann über einen stufenlosen Zuweg erreicht werden.

■ **Nationalparkbahnhof Bad Schandau:** Alle Bahnsteige sind barrierefrei. Die Bahnsteige 3 und 4 sind mittels eines Aufzugs erreichbar.

■ **Krippen:** Der Zugang zu den Bahnsteigen ist nicht barrierefrei. Die Höhendifferenz zwischen Abteil und Bahnsteig beträgt 30 cm.

■ **Schmilka-Hirschmühle:** Der Zugang zu Bahnsteig 1 in Richtung Dresden ist über eine Rampe (schlechter Zustand) barrierefrei zugänglich. Bahnsteig 2 in Richtung Schöna besitzt keinen barrierefreien Zugang und ist nur mittels einer Treppe erreichbar. Die Höhendifferenz zwischen Abteil und Bahnsteig beträgt 30 cm.

■ **Schöna:** Der Zugang zu allen Bahnsteigen ist nicht barrierefrei und die Höhendifferenz zwischen Abteil und Bahnsteig beträgt 30 cm. Eine stufenlose Unterführung ist ca. 200 m elbaufwärts zu finden.

■ **Sebnitz:** Alle Bahnsteige sind barrierefrei.

Anreise mit dem Auto

Von der A4 Autobahndreieck Dresden-West auf die A17 bis Abfahrt Pirna - weiter auf der B172 Richtung Bad Schandau. Die Orte im hinteren Teil des Nationalparks Sächsische Schweiz erreichen Sie am schnellsten über die A4 Ausfahrt Radeberg.

Busse

In der Sächsischen Schweiz sind 95 % aller Busse behindertengerecht ausgestattet.

Weitere Informationen: www.rvsoe.de

Fährverbindung

Quer durch das Elbsandsteingebirge zieht sich das Band der Elbe. Fähren verbinden an einigen Stellen die Ortsteile beiderseits des Flusses. Die Fähren haben im Zugangsbereich Schwellen oder Keile oder es befinden sich Rampen an Bord, so dass Sie auf jede Fähre rollen können. Nachfolgend findet sich eine Übersicht über die einzelnen Fährverbindungen. Dabei gelten die Angaben für normale Wasserstände - nicht für extremes Niedrigwasser oder Hochwasser. In diesen Fällen kann der Zugang stark eingeschränkt bzw. unmöglich werden.

Die Angaben „linkselbisch“ / „rechtseibisch“ ergeben sich aus der Fließrichtung der Elbe.

■ Fähre Heidenau-Birkwitz:

Rechtseibisch: steil und schlecht berollbar (Kopfsteinpflaster)

Linkselbisch: steil und schlechter Zustand (Betonplatten)

■ Fähre Pirna - Copitz:

Rechtseibisch: holpriges Pflaster und sehr steil

Linkselbisch: schlechter Zustand

■ Fähre Pötzscha - Stadt Wehlen:

Rechtseibisch: holpriges Pflaster und sehr steil

Linkselbisch: holpriges Pflaster und sehr steil

■ Fähre Kurort Rathen:

Rechtseibisch: rollstuhltauglich, schräge Uferböschung (rampenartig mit 13% Steigung)

Linkselbisch: rollstuhltauglich, schräge Uferböschung (rampenartig mit 6% Steigung), Sandsteinpflaster

■ Fähre Königstein:

Rechtseibisch: sehr gut berollbar, Steigung ca. 6 %

Linkselbisch: sehr gut berollbar, Steigung ca. 6 %

■ Fähre Nationalparkbahnhof Bad Schandau - Bad Schandau:

Rechtseibisch: rollstuhltauglich, Rampe mit 6 % Steigung

Linkselbisch: rollstuhltauglich, im unteren Teil Sandsteinpflaster, z.T. holprig

■ Fähre Krippen - Postelwitz:

Rechtseibisch: sehr gut berollbar, Steigung ca. 6 %

Linkselbisch: 2023 im Umbau (Behelfshaltestelle), Fertigstellung 2024, dann sehr gut berollbar, Steigung ca. 6 %

■ Fähre Haltepunkt Hirschmühle - Schmilka:

Rechtseibisch: rollstuhltauglich, holpriges Sandsteinpflaster mit >4% Steigung

Linkselbisch: Rollstuhltauglich, Rampe mit 7% Steigung, grobes Steinpflaster

■ Fähre Haltepunkt Schöna - Hrensko:

Rechtseibisch: nicht rollstuhltauglich, lange Treppe mit mehreren Absätzen und Unterführung

Linkselbisch: nicht rollstuhltauglich, lange Treppe

Sächsische Dampfschiffahrt

Einige Raddampfer sind eingeschränkt mit dem Rollstuhl befahrbar. Vorherige Anmeldung unter:

Tel. +49 (0)351 866090

www.saechsische-dampfschiffahrt.de



Touristinformationen & Nationalparkinformationsstellen

Tourismusverband Sächsische Schweiz
Tel. +49 (0)3501 470147
info@saechsische-schweiz.de
www.saechsische-schweiz.de/barrierefrei-reisen

Pirna, TouristService im Canalettohaus



Rollstuhlfahrer-WC: im Stadthaus gegenüber mit EURO-Schlüssel. EURO-Schlüssel-Verleih in Tourist-info. Spezielle Führungen für Blinde, Hörbehinderte, Lernbehinderte und Mobilitätseingeschränkte.

Ostern–Okt: Mo–Fr 10–18 Uhr, Sa/So/Feiertag 10–14 Uhr,
Nov–Karfreitag: Mo–Fr 10–16 Uhr, Sa/So 10–13 Uhr, Feiertag geschlossen

Übersichtskarte **C5**

Am Markt 7 · 01796 Pirna

Tel. +49 (0)3501 556446

touristservice@pirna.de

www.pirna.de

Bad Gottleuba-Berggießhübel, Touristinformation am Besucherbergwerk



Touristinformation
barrierefrei zugänglich.

Öffnungszeiten: siehe Internetseite

Übersichtskarte **C8**

Talstraße 2a · 01816 Kurort Berggießhübel

Tel. +49 (0)35023 52980

info@badgottleuba-berggiesshuebel.de

www.badgottleuba-berggiesshuebel.de

Lohmen und Stadt Wehlen, Touristinformation



Touristinformation barrierefrei zugänglich.
Öffentliches Rollstuhlfahrer-WC ca. 100 m entfernt:
Tür 100 cm, 123 cm links bzw. 102 cm
rechts neben WC.

Apr–Okt: Mo–Fr 9–12/13–17 Uhr, Sa 9–14 Uhr
Nov–Mär: Di 9–12 Uhr/14–17 Uhr, Do 9–14 Uhr

Übersichtskarte **E5**

Markt 7 · 01829 Stadt Wehlen

Tel. +49 (0)35024 70414

touristinfo@stadt-wehlen.de

www.stadt-wehlen.de

Kurort Rathen, Haus des Gastes



Aufzug: Bedienelemente 135 cm. Rolli-WC:
Tür 95 cm, 160x104 cm vor WC, 93 cm
neben WC. Touristinfobüro barrierefrei (82 cm Tür
Beratung auch im Raum davor mögl.)

Mo 9–12 Uhr/13–18 Uhr
Di–Do 9–12 Uhr/13–15 Uhr
Fr 9–14 Uhr
Sa/So/Feiertag geschlossen

Übersichtskarte **F5**

Füllhölzelweg 1 · 01824 Kurort Rathen

Tel. +49 (0)35024 70422

gaesteamt.rathen@t-online.de

www.kurort-rathen.de

Königstein, Touristinfo im Treff-Punkt



Zugang über ausgewiesenen, separaten Eingang (Tür 118cm)
Rollstuhlfahrer-WC: Tür 93 cm,
144x112 cm vor WC, 91 cm rechts neben WC.

Mo–Fr 9–12:30 Uhr/14 –17 Uhr, Sa 9–12 Uhr,
Sonntag und Feiertage geschlossen

Übersichtskarte **F6**

Pirnaer Straße 2 · 01824 Königstein

Tel. +49 (0)35021 68261

touristinfo@koenigstein-sachsen.de

www.koenigstein-sachsen.de

Hohnstein, Tourist-Information



Der Servicebereich der Touristinformation ist für Rollstuhlfahrer barrierefrei zugänglich.
Rollstuhlfahrer-WC: Tür 82 cm,
210 x 170 cm vor WC, 137cm neben WC.

Apr–Okt: Mo–Fr 9–12 Uhr/13–17 Uhr
Sa/So/Feiertag 9–12 Uhr So 13–15 Uhr
Nov–Mär: Mo–Do: 9–12 Uhr/13–15 Uhr,
Fr 9–12 Uhr

Übersichtskarte **G4**

Rathausstraße 9 · 01848 Hohnstein

Tel. +49 (0)35975 86813

gaesteamt@hohnstein.de

www.hohnstein.de

Bad Schandau, Touristservice im Aktivzentrum



Rollstuhlfahrer-WC befindet sich im Innenhof des benachbarten „Haus des Gastes“

Apr + Okt: tgl. 9–18 Uhr,
Mai–Sept: 9–20 Uhr

Übersichtskarte **H6**

Markt 1-11 · 01814 Bad Schandau

Tel. +49 (0)35022 90030

info@bad-schandau.de

www.bad-schandau.de

Neustadt in Sachsen, Tourismus-Servicezentrum



Aufzug: Bedienelemente
132 cm. Rollstuhlfahrer-WCs:
Türen 92 cm, Damen: 143x93 cm vor WC,
84 cm neben WC, nur 1 WC-Haltegriff,
Herren: 170x93 cm vor WC, 102 cm
neben WC, nur 1 WC-Haltegriff.

Mo/Di/Fr 9-12 und 13-16 Uhr, Do 9-12 und 13-17 Uhr,
Sa 9-11 Uhr (Ostern bis Oktober),
Mi/So/Feiertag geschlossen

Übersichtskarte **I2**

**Johann-Sebastian-Bach-Str. 15
01844 Neustadt in Sachsen**

Tel. +49 (0)3596 501516

touristinfo@neustadthalle.de · www.neustadthalle.de

Sebnitz, Touristinfo

Rollstuhlfahrer bitte klingeln, barrierefreier Zugang erfolgt durch Seitentür. Öffentliches Rolli-WC in Touristinformation vorhanden: Tür 90cm, 180x160 cm vor, 80 cm links bzw. 90 cm rechts neben WC. WC-Höhe: 80 cm, Haltegriffe links und rechts vorhanden und klappbar.

Mo-Sa 10–12 Uhr/13–17 Uhr
So/Feiertage 10–12 Uhr/13–15 Uhr
24., 25., 31. Dezember geschlossen

Übersichtskarte

K4**Markt 9 · 01855 Sebnitz**

Tel. +49 (0)35971 70960

touristinfo@sebnitz.de

www.sebnitz.de

Hinterhermsdorf, Haus des Gastes

Rolli-WC (EG): Tür 93 cm, 120x110 cm vor WC, 55 cm neben WC. Saal im OG ü. Hintereingang (Auffahrt 8–10% Stg., 40 m lang) zugänglich. Rolli-WC (OG): Tür 94 cm, 140x150 cm vor WC, 96 cm neben WC.

Dienstag–Samstag, Feiertage
10–13 Uhr, 14–17 Uhr
Sonntag und Montag geschlossen

Übersichtskarte

M6**Weißbergstraße 1 · 01855 Hinterhermsdorf**

Tel. +49 (0)35974 5210

hinterhermsdorf@sebnitz.de

www.hinterhermsdorf.de

Nationalpark-Infostelle Blockhaus Brand

Vom Parkplatz aus über befestigte Wege ca. 2,3 km gut erreichbar. Letztes Stück abschüssig – Begleitperson empfohlen.

Infostelle barrierefrei zugänglich.

Siehe Rollitour »Zur Brandaussicht«.

Thema der Ausstellung:

»Blick über die Schutzgebiete in der Sächsischen Schweiz und deren Lebensräume«

Apr und Okt: 10–16 Uhr
Mai–Sep: 10–18 Uhr
Nov–Mär: geschlossen

Übersichtskarte

G4**Brandstraße 27 · 01848 Hohnstein**

Tel. +49 (0)35022 900600

poststelle.sbs-nationalparkverwaltung@smekul.sachsen.de

www.nationalpark-saechsische-schweiz.de

Nationalpark-Infostelle Zeughaus Ottendorf

Vom Parkplatz über einen befestigten Weg ca. 2 km, Zugang (Tür 83 cm) zur Ausstellung über Rampe (15% Stg., 10 m lang) erreichbar.

Thema der Ausstellung:

»Geschichte der Jagd im Nationalpark und Geschichte des Zeughauses«

Apr und Okt: 10–16 Uhr
Mai–Sep: 10–18 Uhr
Nov–Mär: geschlossen

Übersichtskarte

K5**Zeughausstraße 6 · 01855 Sebnitz OT Ottendorf**

Tel. +49 (0)35022 900600

poststelle.sbs-nationalparkverwaltung@smekul.sachsen.de

www.nationalpark-saechsische-schweiz.de

Nationalpark-Infostelle BeizeHaus Hinterhermsdorf



Ausstellung über Tür 90 cm und 1 Stufe á 4 cm erreichbar.
In der Ausstellung Türen z.T. 80 cm und Schwellen vorhanden. Rollstuhlfahrer-WC vorhanden.
Thema der Ausstellung:
»Waldumbau im Nationalpark«

Apr und Okt: 10–16 Uhr
Mai–Sep: 10–18 Uhr
Nov–Mär: geschlossen

Übersichtskarte **M6**

Beize 8 · 01855 Hinterhermsdorf

Tel. +49 (0)35022 900600

poststelle.sbs-nationalparkverwaltung@smekul.sachsen.de

www.nationalpark-saechsische-schweiz.de



IMPRESSUM

Alle Angaben ohne Gewähr.

Herausgeber

Tourismusverband Sächsische Schweiz e.V., 2025
www.saechsische-schweiz.de

Texte

Thiel PR, Peggy Nestler, Veit Riffer

Fotos

Florian Trykowski, Philipp Zieger, Sylvio Dittrich,
Martin Göhring, CzeckVipes, Achim Meurer,
Berghotel Bastei GmbH, alle Anbieter,
Dr. Andrea Dietrich, procopter, fotolia.com,
Veit Riffer, Mediafrosch, Julia Römer,
360Grad, Antje Aurich, Sebastian Rose,
Francesco Carovillano, TVSSW

Layout

Oskar Görner GmbH, Chemnitz

Koordination

Peggy Nestler

Unterstützung

Mathilda Besser

Druck

Druckerei Oskar Görner GmbH, Chemnitz



Diese Maßnahme wird mitfinanziert durch Steuermittel auf der Grundlage des vom Sächsischen Landtag beschlossenen Haushaltes.





Beherbergung

Hotels · Ferienwohnungen · Campingplätze

Die Anzahl der barrierefreien Übernachtungsangebote steigt stetig. Bitte informieren Sie sich auch unter www.saechsische-schweiz.de/barrierefrei-reisen

„Alte Scheune“ (Rietzschelhof)



Liebevoll sanierter 3-Seithof, der in 6. Generation von Familie Rietzschel bewirtschaftet wird. Zugang zur FeWo über Rampe mit >6% Steigung. Bewegungsraum vor dem WC: >150 breit, 75 cm tief. Großzügige, ebenerdige Dusche aber Haltegriffe und Hocker nicht vorhanden. Platz rechts neben dem Bett: 85cm / links: >150 cm, Platz vor dem Bett: 110 cm.

für Rollstuhlfahrer geeignet:
1 Ferienwohnung

Übersichtskarte:
nicht abgebildet



Schmorsdorf 7 · 01809 Müglitztal

Tel. +49 (0)35027 5281

Mobil: +49 (0)163 1749273 oder +49 (0)172 3194811

Mail über Kontaktformular Webseite · www.schmorsdorf.de

Designhotel Laurichhof



„Erlaubt ist, was gefällt“ – das ist das Motto des Hotels Laurichhof in Pirna. 27 individuelle, sehr großzügige Traum-Suiten wurden von einheimischen Designern entworfen.

Bewegungsfläche vor WC: 120 x 150 cm, Platz links und rechts neben WC: 80 / 30 cm. Haltegriffe vorhanden, klappbar. Bewegungsraum Dusche: 99x110 cm. Duschhocker vorhanden aber nicht an der Wand befestigt.

für Rollstuhlfahrer geeignet:
2 Apartments

Übersichtskarte **B4**



Hauptplatz 4 · 01796 Pirna

Tel. +49 (0)3501 7709077

info@laurichhof.de

www.laurichhof.de

Pension Donatus



Kleine Pension mitten in der historischen Altstadt.

Flur mit Brandschutztür. Zugang zur FeWo über Rampe (6%Steigung). Schlafzr.: Tür: 75 cm, 135 cm vor, 79 cm rechts, 90cm links neben dem Bett, 45 cm Bettenhöhe. Zweites Schlafzr.: Tür: 80 cm, 2 m vor, 147 cm je rechts und links neben dem Bett, 52 cm Bettenhöhe. Bad: Tür 69 cm, Bewegungsraum im Bad: 114 x 400 cm, vor dem WC: 70 x 75 cm, neben dem WC: 21 cm links und 19 cm rechts, 43 cm WC-Höhe. Keine Haltegriffe vorhanden. Ebenerdige Dusche: 75x200 cm, Haltegriff vorhanden. Duschhocker auf Anfrage. Wohnzimmer-schwelle mit Rampe.

für Rollstuhlfahrer geeignet:
„Appartment 22“
(2-4 Personen)

Übersichtskarte **B4**



Niedere Burgstraße 3 · 01796 Pirna

Tel: +49 (0)3501 466875

info@pension-donatus.de

www.pension-donatus.de

Camping Pirna



Der gepflegte Campingplatz zwischen Kultur und Natur bietet Individualurlaub für jeden Geschmack.

Barrierefreie Bereiche: Restaurant, Shop, Spielraum, Abenteuerspielelandschaft, Minigolf, Sanitär- & Wellnessgebäude (Wellness im OG über Treppe). Organisierte Busausflüge (bedingt barrierefrei), Animation, befestigte Wege. Rolli-WC: Tür 94 cm, 166x180 cm vor WC, 146x200 cm neben WC. Rolli-Sanitärkabinen m. DU/WC: Tür 95 cm, Fläche 150x150 cm, 166x180 cm vor WC, 126 cm neben WC, DU 150x150 cm.

Übersichtskarte

B4



Äußere Pillnitzer Straße 19 · 01796 Pirna

Tel. +49 (0)3501 523773

info@camping-pirna.de

www.camping-pirna.com



Ferienhaus „Willkommen“



Die Ferienwohnung befindet sich in einem separaten Ferienhaus auf einem ehemaligen Bauernhof in Lohmen.

Barrierefreie Bereiche: Terrasse, Kinderspielplatz und Parkplatz am Haus. Ebenerdige Ferienwohnung, Eingangstür 85cm, 2 Schlafräume (1x Einzelbetten, 1x Doppelbett), Eingangstür 82 cm, Platz rechts vom Bett 78 cm, vor dem Bett 100 cm, Betthöhe 42 cm, rechts neben WC 63 cm, vor dem WC 105x110 cm, Duschbereich 83x83 cm, Dusche nicht berollbar, Duschhocker vorhanden, keine Haltegriffe in Dusche und WC.

für Rollstuhlfahrer geeignet:

1 Ferienwohnung

Übersichtskarte

D3



Basteistraße 48 · 01847 Lohmen

Tel. +49 (0)3501 588603

fewo.willkommen@web.de

www.ferienwohnungen-willkommen.de



Pension „Kleiner König“



Gemütlichkeit, Naturverbundenheit, Familie und Gastfreundschaft sind zentrale Werte dieser kleinen, liebevoll geführten Pension.

Kleines Zimmer mit folgenden Maßen: Bewegungsfreiheit vor der Sanitärtür: 75x85 cm, 110cm vor, 78 cm rechts und 55 cm links vom Bett. Bettenhöhe 50 cm.

Bad: Tür 70cm, Bewegungsfreiraum innen: 71x75 cm WC: 90x62 cm vor, 30 cm rechts neben und 22 cm links neben dem WC. Keine Haltegriffe vorhanden, ebenerdige Dusche: 115x75 cm, Haltegriffe vorhanden, Duschhocker auf Anfrage.

Zimmer-Terrasse über 11 cm Stufe erreichbar. Frühstücksraum stufenlos erreichbar.

für Rollstuhlfahrer geeignet:

1 Doppelzimmer

Übersichtskarte

D6



Hohe Straße 57 · 01796 Struppen

Tel: +49 (0)3501 466876

info@pension-kleiner-koenig.de

www.pension-kleiner-koenig.de



Familienferienstätte „Sankt Ursula“



Die Familienferienstätte liegt am Rande des Nationalparks, malerisch oberhalb des Elbecanyons unweit des Elbestädtchens Wehlen.

Die barrierefreien Zimmer sind mit DU/WC, Föhn, Tel, TV und Internet, Handtücher, Bettwäsche ausgestattet, 2 mit einem Pflegebett. Vielfältiges Freizeitangebot für Rollstuhlfahrer, u.a. Kreativ-, Meditationsraum, Spielzimmer, Grillplatz, integrativer Spielplatz vorhanden. Abholservice auf Anfrage. Rolli-Zi.: Fläche 160x22 cm, 120 cm links neben Bett, 160 cm v. Bett. Sanitärraum: Tür 90 cm, Fläche 155x160 cm, 180 cm links n. WC, DU 110x110 cm.

Rollstuhlfahrerzimmer:
4 Zwei-Personen-App. /
2 Drei-Personen-App. /
4 DZ



Übersichtskarte

D6

Sankt-Ursula-Weg 24
01796 Struppen / OT Naundorf

Tel. +49 (0)35020 756100

info@ferien-naundorf.de · www.ferien-naundorf.de



Ferienquartier Forsthaus



Einzigartige Unterkünfte im frisch restauriertes Ferienquartier.

FeWo „Bastei“: Schlafzimmer: Tür: 80 cm, mind. 150x150 cm vor, 150 cm rechts und 60 cm links neben dem Bett, 51 cm Bettenhöhe. Bad: Tür 80 cm, Bewegungsraum im Bad: 130 x 130 cm, Bewegungsraum vor dem WC: 83 x 140 cm, WC: 25 cm links und 85 cm rechts neben dem WC, 46 cm WC-Höhe. Keine Haltegriffe am WC vorhanden. Ebenerdige Dusche: 120x120 cm, keine Haltegriffe vorhanden. Duschhocker auf Anfrage. Terrasse mit Biergarten stufenlos erreichbar.

Für Details zur FW „Zirkelstein“ bitte QR-Code scannen.

für Rollstuhlfahrer geeignet:
FW „Zirkelstein“
(2-5 Personen)

für Rollstuhlfahrer geeignet:
FW „Bastei“
(4-6 Personen)



Übersichtskarte

D6

Forsthaus 14
01816 Bad Gottleuba-Berggießhübel
OT Langenhennersdorf

Tel: +49 (0)35023 159886 · info@ferienquartier-forsthaus.de
www.ferienquartier-forsthaus.de



Hotel Amselgrundschlößchen



Familiär geführtes Hotel mit idyllischer Lage im Herzen des Nationalparks. Rollstuhlfahrerzimmer sowie barrierefreier Zugang zu Restaurant, Wellness- u. Beautybereich, Sonnenterrasse, Bowlingbahnen. Bei Anreise Möglichkeit, direkt am Hoteleingang zum Ausladen zu parken, ansonsten Zugang von Ortsmitte/Elbe bzw. Parkplatz über ansteigenden Weg – Steigung ca. 25%, Weg Richtung Amselsee ohne Steigung, öffentliches WC: Platz rechts n. WC 80 cm, links n. WC 57 cm, Wellnessbereich: Türbreite 83 cm

Rollstuhlfahrerzimmer:
2 DZ



Übersichtskarte

F5

Amselgrund 3 · 01824 Kurort Rathen

Tel. +49 (0)35024 74333

info@amselgrund.de · www.sachsenhotels.de



Villa Rosel an der Brand-Baude



Frisch saniertes Ferienhaus direkt am berühmten Aussichtspunkt „Brand“, für Gruppen – perfekt für Familien, Freundeskreise oder Vereine.

Schlafzimmer: Tür: 90 cm, 60 cm vor, 47 cm rechts und 110 cm links neben dem Bett, 55 cm Bettenhöhe.

Bad: Tür 90 cm, Bewegungsraum im Bad: 170 x 250 cm, Bewegungsraum vor dem WC: 170 x 250 cm, WC: 110 cm links und 50 cm rechts neben dem WC, 43 cm WC-Höhe. Haltegriffe links und rechts am WC vorhanden und klappbar. Ebenerdige Dusche: 130x130 cm, Haltegriff vorhanden. Duschhocker auf Anfrage. Zugang zum großen Aufenthaltsraum im Ferienhaus möglich.

für Rollstuhlfahrer geeignet:

1 Ferienwohnung
(2 Personen)



Übersichtskarte

G4

Brandstraße 27 · 01848 Hohnstein

Tel. +49 (0)35975 844 25

info@brand-baude.de

www.brand-baude.de



Aktiv-Hotel Stock und Stein



Eingerahmt vom berühmten Lilienstein und der alten Festung Königstein liegt das Haus direkt an der Elbe. Das gesamte Haus ist vollständig barrierefrei. Jede Etage ist über einen Aufzug zu erreichen. Die Bäder besitzen eine bodenbündige Dusche, unterfahrbare Waschtische und spezielle WC's. Aufzug: Bedienelemente 125 cm. Rollstuhlfahrer-WC: Tür 94 cm, 140x210 cm vor WC, 76 cm neben WC, 52 cm WC-Höhe. Der Speiseraum ist nur über den Hintereingang mit Rampe (12% Stg., 6 m lang, 1 m breit) erreichbar. Begleitperson empfohlen. Rollstuhlfahrer-Zimmer: 150 cm vor und 200 cm neben dem Bett, 44 cm Bettenhöhe. Bad: 153 cm links neben WC, 50 cm WC-Höhe. Dusche: 130x150 cm. Pflegebetten auf Anfrage zubuchbar.

Rollstuhlfahrerzimmer: 4 DZ



Übersichtskarte

F6

Halbestadt 13 · 01824 Königstein

Tel. +49 (0)35022 99480

info@stockundstein-sachsen.de

www.stockundstein-sachsen.de



Camping Am Treidlerweg



Der Campingplatz befindet sich am Elberadweg, unmittelbar am alten Treidlerweg gelegen und eingebettet in einer traumhaften Kulisse mit Blick auf die Elbe, den Lilienstein sowie die Festung Königstein. Großzügiger Privatparkplatz, befestigte und naturbelassene Wege zu den Stellplätzen.

Ein spezieller Rollstuhlstellplatz ca. 70 qm, die Rezeption ist über 1 Stufe à 23 cm zugänglich, die Bedienung der Gäste kann auch vor der Rezeption erfolgen. Sanitärbereich für Rollstuhlfahrer: Tür 79 cm, 184x155 cm vor und 159 cm links neben WC, 51 cm WC-Höhe, Dusche 159x159 cm



Übersichtskarte

F6

Schandauer Straße 49

01824 Königstein

Tel. +49 (0)35021 99080

info@treidlercamping.de · www.treidlercamping.de



Pension Walddidylle Gohrisch



Die Pension liegt direkt am Malerweg und verdankt ihren Namen der traumhaften Umgebung am Fuße des Tafelberges Gohrisch und einem angrenzenden Wald. Flur an schmalster Stelle: 123 cm, Platz links und rechts neben dem Bett: 74 / 65 cm. Bewegungsraum vor dem WC: 160 cm breit, 135 cm tief. Platz links und rechts neben WC: 45 / 54 cm. Haltegriffe nur rechts am WC. Bewegungsfreiheit in der Dusche 100 x 100. Bei Bedarf kann Frühstück zugebucht werden. Frühstücksraum im Haupthaus, über Straße barrierefrei zugänglich. Steigung >6 % (Begleitperson empfohlen).

für Rollstuhlfahrer geeignet:

1 Apartment für 2 Personen



Übersichtskarte

G6

Papstdorfer Str. 130 · 01824 Gohrisch

Tel. +49 (0)35021 68356

info@walddidylle-gohrisch.de

www.walddidylle-gohrisch.de



Apparthotel Steiger Bad Schandau



Appartementanlage im bekannten Kurort Bad Schandau, nur wenige Minuten vom Markt und Elbufer entfernt. Das komfortable Haus ist speziell für mobilitätseingeschränkte Gäste: niedrige Lichtschalter und Türgriffe, unterfahrbare Betten, Tische u. Küchenzeilen u. absenkable Kleiderstangen. Eingangstür Hotel: 86 cm. Zugang ü. Hoteltiefgarage: Tür 90 cm. Pflegebetten sowie weitere Hilfsmittel auf Anfrage zubuchbar.

Rollstuhlfahrerzimmer:

7 Familienzi./DZ,
3 Apartments
(bis 5 P.)



Übersichtskarte

G6

Elbstraße 6

01814 Bad Schandau

mail@apparthotel-am-schlossberg.de

www.apparthotel-am-schlossberg.de



Hotel Elbresidenz an der Therme Bad Schandau



Ringsum der Nationalpark und vor den Fenstern die Elbe - exklusives Hotel am Marktplatz in Bad Schandau. Das Haus bietet zwei Rollstuhlfahrer-Zi. und einen barrierefreien Zugang zu allen Bereichen des Hotels außer zum Schwimmbad (4 Stufen). Aufzug: Bedienelemente 117 cm. Rollstuhlfahrer-WC: Tür 94 cm, 180x144 cm vor WC, 94 cm neben WC. Bad im Rollstuhlfahrerzimmer: nur 1 Haltegriff rechts am WC.

Rollstuhlfahrerzimmer:

2 DZ



Übersichtskarte

H6

Markt 1-11 · 01814 Bad Schandau

Tel. +49 (0)35022 919700

info@elbresidenz-bad-schandau.net

www.elbresidenz-bad-schandau.net



Parkhotel Bad Schandau



Eingebettet im wildromantischen Elbtal – an der wohl schönsten Stelle des malerischen Kurortes Bad Schandau – erwartet Sie das traditionsreiche Haus. Rollstuhlfahrer-Zi. mit DU/WC, Föhn, TV, Tel., Internet, Minibar u. Balkon zur Elbe. Barrierefreier Zugang zu: Wintergarten-Restaurant, Restaurant Toscana, hist. Jugendstilsaal, Wohlfühl-Vitalounge. In der Residenz Elbblick 1 DZ stufenlos. Bad: 140x140 cm v. WC, 72 cm nach WC, DU 120x130 cm, Empfang/Restaurant im Nachbarhaus, ü. Hintereingang; Villa Sendig (Tür 116 cm) m. Rampe (22% Stg., 2 m lang). Begleitperson nötig.

Rollstuhlfahrerzimmer:
1 DZ in der Residenz
Elbblick



Übersichtskarte

H6

Rudolf-Sendig-Straße 12
01814 Bad Schandau

Tel. +49 (0)35022 520

parkhotel@pura-hotels.de · www.parkhotel-bad-schandau.de



Pension „Hönel-Hof“



Die Pension befindet sich in Krippen, einem Ortsteil von Bad Schandau, direkt an der Elbe.

Barrierefreies, ebenerdiges Zimmer u. Frühstücksraum, 3000 m² blühender gut befahrbarer Garten, auch ohne Auto ideal erreichbar. Flurtür zw. Eingang u. Zi. 82 cm. Flur 90 cm. Zi. (Nr. 5): Tür 81 cm, 60 cm rechts neben Bett, 65 cm links neben Bett, 123 cm vor Bett, 112x202 cm v. Badtür. Bad: Tür 68 cm, 85x80 cm vor WC, 116 cm neben WC, DU 105x116 cm. Toilettenrollstuhl. Zi.-Terrasse: über Rampe (25% Steigung, 1,10 m).

Rollstuhlfahrerzimmer:
1 DZ mit Terrasse



Übersichtskarte

H7

Friedrich-Gottlob-Keller-Str. 15
01814 Bad Schandau OT Krippen

Tel. +49 (0)35028 859600

kellerfels@t-online.de · www.badschandauweb.de



Hotel Garni Grundmühle



Ruhig zwischen Wald und dem klaren Krippenbach gelegen ist das Hotel idealer Ausgangspunkt für vielfältige Entdeckungen in der Sächsischen Schweiz. Die Rollstuhlzimmer sind ausgestattet mit DU/WC, Föhn und TV mit Radio. Barrierefrei zugänglich sind Frühstücksrestaurant, Bar, Lobby, Biergarten und Sonnenterrasse. Rolli-WC: Tür 105 cm, 134x149 cm v. WC, 73 cm n. WC. Zi. (Nr. 120): 130x130 cm v. Badtür. Bad (Zi. 120): Tür 89 cm, Fläche 99x200 cm, 97 cm tief v. WC, 40 cm n. WC, nur 1 WC-Griff, DU-Tür 84 cm, DU 140x140 cm. Bad (Zi. 121): 166x142 cm v. WC, 50 cm n. WC, nur 1 Griff.

Rollstuhlfahrerzimmer:
2 DZ



Übersichtskarte

H7

Friedrich-Gottlob-Keller-Straße 69
01814 Bad Schandau OT Krippen

Tel. +49 (0)35028 86190

rezeption@hotel-grundmuehle.de · www.hotel-grundmuehle.de



Ferienwohnung Baer



Das Haus der Familie Baer liegt in Reinhardtsdorf-Schöna, einem Ort auf der linken Elbseite unweit von Bad Schandau. Alle Türen: 82 cm; im Zimmer 1 Stufe bzw. (Rampe 17 % Steigung), Bewegungsraum vor Schlafzimmertür: 141 x 115 cm. Bettenhöhe 45 cm. Bad: Platz links und rechts neben dem WC: 41/30 cm, Haltegriffe vorhanden. Dusche ebenerdig, 170 x 85 cm; keine Haltegriffe, Duschhocker vorhanden. Terrasse ebenerdig zugänglich.

für Rollstuhlfahrer geeignet:
1 Ferienwohnung
für 2 Personen



Übersichtskarte

I7

Hauptstrasse 57
01814 Reinhardtsdorf-Schöna

Tel.: +49 (0)35028 80146

steffi-baer@t-online.dee · www.fewo-kbaer.de



„Schöna Urlaub“ Hotelappartments



Großartiges Panorama: die Schrammsteine im Blick und die links-elbischen Tafelberge vor der Tür. Hauseingangstür 88 cm, Tür Schlafzimmer: 81 cm, Platz rechts/links neben dem Bett: 80/155 cm. Futonbett (Betthöhe 55 cm) mit 12 cm breitem Rahmen. Bewegungsfläche im Bad: 145 x 120 cm, Bewegungsfläche vor WC: 150 x 120 cm, Platz links und rechts neben WC: 100 /40 cm. Haltegriffe vorhanden, klappbar. Bewegungsraum Dusche: 120x170 cm. Keine Haltegriffe, kein Duschhocker vorhanden. Großzügige Terrasse stufenlos erreichbar.

für Rollstuhlfahrer geeignet:
1 Apartment
für 2-4 Personen



Übersichtskarte

I7

Hauptstraße 11
01814 Reinhardtsdorf-Schöna

Tel. +49 (0)35028 859017

post@schoena-urlaub.de · www.schoena-urlaub.de



Pension „Am Finkenberg“



Die Pension befindet sich in einer alten Villa mit sehr großem und weitläufigem Garten in Hanglage Richtung Süden. Im Erdgeschoss gibt es einen geräumigen, barrierefreien Frühstücksraum. Eingangstür 96 cm, Rolli-Zi.: Tür 94 cm, 140 cm rechts n. Bett, 183 cm v. Bett, 129x200 cm v. Badtür, 55 cm Bettenhöhe, Bad: Tür 94 cm, 85x147 cm v. WC, 147 cm rechts n. WC, Du 63x78 cm, keine Haltegriffe u. Duschsitz. Rolli-Bad im EG: Tür 94 cm, Fläche v. WC und Du >200x200 cm, klappbare Haltegriffe u. Duschsitz vorhanden.

Rollstuhlfahrerzimmer:
2 DZ m. DU/WC



Übersichtskarte

K4

Finkenbergstraße 3 · 01855 Sebnitz

Tel. +49 (0)35971 801920

ender-sebnitz@t-online.de

www.am-finkenberg.de



Saupsdorfer Hütte



Hütte des Sächsischen Bergsteigerbundes, idyllisch gelegen am Ende des Kirnitzschtales

Im Mehrbettzimmer alles Einzelbetten. Platz rechts und links von den Betten 120 cm. Extra-Bad (abseits des Gemeinschaftsbades), Duschrollstuhl vorhanden.

geeignet für Rollstuhlfahrer:
1 Mehrbettzimmer für bis zu 4 Personen (3 Rollifahrer + 1 Begleitperson)



Übersichtskarte

L5



Hüttenwart: Familie Röllig

Hinteres Räumicht 3 · 01855 Sebnitz - Saupsdorf

Tel. +49 (0)35974 55848

huettenwart@saupsdorfer-huette.de

www.saupsdorfer-huette.de

Parkhotel Neustadt



Sächsische Herzlichkeit und Gastfreundschaft, das wird tagtäglich im Parkhotel Neustadt gelebt. Vom Parkplatz zum Hotel: 9 % Stg., 30 m, alternativer (steigungsfreier) Zugang auf der Vorderseite. Die Brandschutztür im Flur öffnet schwer, das Personal ist gern behilflich. Aufzug: Tür 90 cm, Bewegungsfläche 106x138 cm.

Zimmer: Tür: 107 cm; 150x123 cm vor der Badtür, 151 cm vor und 117 cm rechts neben dem Bett, 52 cm Bettenhöhe.

Bad: Tür 93 cm, 140x150 cm vor und 96 cm links neben dem WC, 47 cm WC-Höhe.

Rollstuhlfahrerzimmer:
1 DZ



Übersichtskarte

I2



Johann-Sebastian-Bach-Str. 20

01844 Neustadt (Sachsen)

Tel.: +49 (0)3596 5620

info@parkhotel-neustadt.de · www.parkhotel-neustadt.de

Haus „Felswelten“



Das Bielatal ist ein einzigartiges Felsental mit bizarren Sandsteintürmen und fantastischen Schluchten. Im Haus barrierefrei erreichbar: Spielzi., Gemeinschaftsraum. Im Außenbereich barrierefrei erreichbar: Grill-, Sitz- und Relaxplätze, Kneippstrecke, Wasserspielplatz, Tischtennis, Terrasse. 2 barrierefreie FeWo's mit je 2 Schlaf-Zi., Treppenlift zu FeWo's/Gemein.-Zi., Eingangs tür 82 cm, Bettenhöhe 50 cm, klappbarer Haltegriff am WC, Tür: Gemeinschaftsraum 78,5 cm, Spielzi. 76 cm, Sauna 76 cm, Zugang: DU/ WC Sauna 73 cm, Spielu. Grillplatz über Rampe 24% Steigung.

geeignet für Rollstuhlfahrer:
2 Ferienwohnungen



Übersichtskarte

F9



Ottomühle 6 · 01824 Rosenthal-Bielatal

Tel. +49 (0)1733508350

kontakt@felswelten.de

www.felswelten.de

Camping- & Freizeitpark LuxOase



Die LuxOase ist eine junge Anlage mit völlig neu erbauten Einrichtungen an zentralem Ausgangspunkt und zugleich ruhiger, idyllischer Lage direkt am See. Barrierefreie Bereiche: Restaurant, Shop, Spielraum, Abenteuerspielelandschaft, Minigolf, Sanitär- & Wellnessgebäude (Wellness im OG über Treppe). Organisierte Busausflüge, Animation, befestigte Wege. Rolli-WC: Tür 94 cm, 166x180 cm vor WC, 146x200 cm neben WC. Rolli-Sanitärkabinen m. Du/WC: Tür 95 cm, Fläche 150x150 cm, 166x180 cm vor WC, 126 cm neben WC, DU 150x150 cm.

Übersichtskarte:
nicht abgebildet



Arnsdorfer Straße 1
01900 Kleinröhrsdorf bei Dresden
 Tel. +49 (0)35952 56666
info@luxoase.de · www@luxoase.de





Gastronomie

Restaurants · Gasthäuser · Brauereien

Die Anzahl der barrierefreien Gastronomiebetriebe steigt stetig. Bitte informieren Sie sich auch unter www.saechsische-schweiz.de/barrierefrei-reisen

Brauhaus „Zum Gießer“



Traditionshaus in Pirna: gemütlicher Atmosphäre, gutes Essen und köstliches, hausgebrautes Bier.

Biergarten zugänglich.

Brausaal in der ersten Etage über Außen-Aufzug erreichbar. Kein Behinderten-WC vorhanden.

Rollifahrer als Gäste im Brausaal nutzen bitte das Personal-WC in der ersten Etage: Tür 80 cm, 150x80 cm vor, 27 cm rechts, kein Platz links neben WC. 41 cm WC-Höhe. Keine Haltegriffe vorhanden.

Montag bis Sonntag:
11:30–22:00 Uhr
Küchenschluss:
21:30 Uhr



Übersichtskarte **C4**

Basteistraße 60b · 01796 Pirna

Tel: +49 (0)3501 464646

info@brauhaus-pirna.de

www.brauhaus-pirna.de



Ranunkelhof



Brauerei, Biergarten und Veranstaltungslocation auf Pirnas Sonnenseite.

Eingang zum Restaurant über „Sudhaus“. Behinderten-WC: Tür 93 cm, 175x120 cm vor, 50 cm links und 92 cm rechts neben dem WC, 49 cm WC-Höhe. Haltegriffe beidseitig vorhanden und klappbar. Innenhof (Terrasse) stufenlos zugänglich, „Event-scheune“ über Rampe erreichbar.

Mo, Do, Fr
14:00–22:00 Uhr
Sa, So, Feiertag
11:00–22:00 Uhr
Di, Mi Ruhetag
Küchenschluss:
21:00 Uhr



Übersichtskarte **C4**

Hauptplatz 12 · 01796 Pirna

Tel. +49 (0)3501 7709777

info@ranunkelhof-pirna.de

www.ranunkelhof-pirna.de



Hotel & Gasthof zur Post



Ein Haus mit Herz, Atmosphäre und Gastlichkeit aus einer Tradition von mehr als 300 Jahren.

Restauranteingang über Seiteneingang. Behinderten-WC in Nebengebäude. Damen-WC: Tür 82 cm, 110x67 cm vor, 80 cm links und 42 cm rechts neben dem WC, 44 cm WC-Höhe. Haltegriffe beidseitig vorhanden, nur links klappbar. Herrn-WC: Tür 82 cm, 110x67 cm vor, 27 cm links und 113 cm rechts neben dem WC, 44 cm WC-Höhe. Haltegriffe beidseitig vorhanden, nur rechts klappbar.

Mo-Do:
11:30–22:00 Uhr
Fr und Sa:
11:30–23:00 Uhr
So: 11:30–15:00 Uhr
Küchenschluss:
20:30 Uhr



Übersichtskarte **B5**

Liebstädter Straße 30 · 01796 Pirna

Tel. +49 (0)3501 5500

info@hotel-zur-post-pirna.de

www.hotel-zur-post-pirna.de



Panoramarestaurant Bastei



Die Gastronomie auf der Bastei in atemberaubender Kulisse blickt bereits auf eine 200-jährige Geschichte zurück. Das Restaurant ist über den Wirtschaftseingang für Rollstuhlfahrer zugänglich (Anmeldung an der Rezeption des Berghotels oder über die Klingel am Fuße der Treppe im Restaurantfoyer). Parkplätze für gehbehinderte Personen befinden sich gegenüber dem Hotelparkplatz (nutzbar mit blauem Behinderten-Parkausweis). Das Befahren des Hotelvorplatzes zum Aus- / Einsteigen ist möglich. Rollstuhlfahrer-WC: Tür 100 cm, Wendekreis vor WC 120 x 150 cm. Den Besuchern der Bastei-Aussicht steht ein gesondertes Rollstuhlfahrer-WC im Außenbereich zur Verfügung.

(Änderungen vorbehalten)
täglich: 12:00–22:00 Uhr
Küchenschluss:
21:00 Uhr



Übersichtskarte

F4

Berghotel Bastei GmbH · 01847 Lohmen
Tel. +49 (0)35024 7790
info@berghotel-bastei.de
www.berghotel-bastei.de



Restaurant Amselgrundschlößchen



Familiär geführtes Haus mit idyllischer Lage im Herzen des Nationalparks. Bei Anreise Möglichkeit, direkt am Restauranteingang zum Aussteigen parken, ansonsten Zugang von Ortsmitte/Elbe bzw. Parkplatz über ansteigenden Weg – Steigung ca. 25%, Weg Richtung Amselsee ohne Steigung, Behinderten-WC (über Aufzug erreichbar): Platz rechts neben WC 80 cm, links neben WC 57 cm

täglich von
12.00–22.00 Uhr
Küchenschluss:
21.00 Uhr



Übersichtskarte

F5

Amselgrund 3 · 01824 Kurort Rathen
Tel. +49 (0)35024 74333
info@amselgrund.de
www.amselgrund.de



Landbäckerei Schmidt - Bäckerei und Café



Handwerkliche Arbeit, modernste Technik, bester Geschmack, offenfrische Backspezialitäten. Die Landbäckerei Schmidt steht für traditionsreiches Bäckerhandwerk.

Café und Bäckerei über Rampe (3%) erreichbar.
WC: 82 cm links und 95 cm rechts neben dem WC, 49 cm WC-Höhe.
Terrasse ebenfalls stufenlos erreichbar.

Mo–Sa: 5:00–18:00 Uhr
So: 7:00–18:00 Uhr



Übersichtskarte

E6

Königsteiner Str. 51 · 01824 Königstein
Tel: +49 (0)35021 59660
info@landbaeckerei-schmidt.de
www.landbaeckerei-schmidt.de



Restauration „Festung Königstein“



Spannende Zeitreisen durch vier Jahrhunderte Festungsgeschichte mit kulinarischen Hochgenüssen. Rollstuhlfahrer bitte telefonisch anmelden. Das Erlebnisrestaurant „In den Kasematten“ kann von Gruppen und auf Vorbestellung reserviert werden. Rollstuhlfahrer-WC: Tür 86-94 cm, 140-190x153 cm vor und 80 cm links neben WC, 46 cm WC-Höhe. À-la-Carte-Gastwirtschaft „Offizierskasino“: Tür 96 cm. Rollstuhlfahrer-WC: Tür 87 cm, 108x128 cm vor und 87 cm links neben WC, 46 cm WC-Höhe. Historischer Ausschank „Zum Musketier“: 11 cm-Stufe und Tür 80 cm Rollstuhlfahrer-WC: Tür 94 cm, 140x150 cm vor und 154 cm links neben WC, 48 cm WC-Höhe

Restaurants auf der Festung Königstein (siehe auch Seite 33): „In den Kasematten“, „Offizierskasino“, „Zum Musketier“

Übersichtskarte

F6



Festung Königstein · 01824 Königstein

Tel. +49 (0)35021 64444
info@festung.de
www.festung.de



Quartier 5



Stilvoll eingerichteter Landgasthof mit eleganter Gastronomie, der regionale Spezialitäten in gemütlich-elegantem Ambiente mit Terrasse und Biergarten serviert.

Parkplätze vorhanden jedoch kein explizit ausgewiesener Behinderten-Parkplatz. Zugang zum Restaurant über Terrasse. WC: 110 cm x 110 cm vor, 30 cm links und 120 cm rechts vom WC.

So-Do: 12:00–21:00 Uhr
Fr-Sa: 12:00–22:00 Uhr

Übersichtskarte

G6



Neue Hauptstr. 118 · 01824 Gohrisch

Tel. +49 (0)35021 599880
info@quartier-5.de
www.quartier-5.de



Restaurant Gambrinus



Ehemalige Gambrinus-Brauerei mitten im Zentrum Bad Schandau. Über Eingang von der Dresdner Straße barrierefrei zugänglich. Rollstuhlfahrer-WC im Innenhof vorhanden.

tgl. 11.30–21 Uhr
Küchenschluss: 20 Uhr

Übersichtskarte

H6



Markt 12 · 01814 Bad Schandau

Tel. +49 (0)35022 90053
info@gambrinus-bad-schandau.de
www.gambrinus-bad-schandau.de



Café Drehscheibe



Modernes, gemütliches Cafe mit leckeren Snacks und Bäckerkuchen, 7 Tage die Woche geöffnet. Hauseingang über Automattür von der Giebelseite des Hauses (Bahnsteig). (Bahnhofs-) Toilette mit Euroschlüssel zugänglich.

tgl. 9–17 Uhr



Übersichtskarte

H6

**im Nationalparkbahnhof · Am Bahnhof 6
01814 Bad Schandau**

Tel. +49 (0)35022 915253

hallo@cafe-drehscheibe.de · www.cafe-drehscheibe.de



Restaurant Forsthaus



Das Restaurant liegt an einem sonnenverwöhnten Platz mitten im wild-romantischen Kirnitzschtal, unweit von Bad Schandau. Nach telefonischer Voranmeldung kann mit dem PKW bis an das Hotel herangefahren werden. Zugang über Rampe (7–8% Stg., 5 m lang) und Tür 100 cm. Das Restaurant und die Terrasse sind barrierefrei. Rollstuhlfahrer-WC: Tür 94 cm, 104x180 cm vor WC, 80 cm neben WC, nur 1 WC-Griff links. Die Hotelzimmer sind nicht barrierefrei zugänglich.

tgl. 12.00–22.00 Uhr
Küchenschluss: 20 Uhr



Übersichtskarte

I6

**Kirnitzschtalstraße 5
01855 Kirnitzschtal-Bad Schandau**
Tel. +49 (0)35022 5840
www.www.forsthaus-kirnitzschtal.de



Gaststätte Lichtenhainer Wasserfall



Gemütliche Gaststuben in ländlich-rustikalen und im Jagdhausstil, direkt neben dem vom Lichtenhainer Dorfbach gebildeten Wasserfall. Kein expliziter Behindertenparkplatz vorhanden, es kann auf großzügigem E-Lade-Platz gegenüber vom Gasthaus geparkt werden. Zugang über Schwelle 5 cm. Behinderten-WC: Tür 80 cm, 90x67 cm vor, 35 cm links und 39 cm rechts neben dem WC, 48 cm WC-Höhe. Haltegriffe beidseitig vorhanden und klappbar.

tgl. 11.00–22.00 Uhr
Küchenschluss: 20 Uhr



Übersichtskarte

H7

Kirnitzschtalstr.11 · 01855 Sebnitz / OT Lichtenhain
Tel: +49 (0)35971 537 33
info@lichtenhainer-wasserfall.de
www.lichtenhainer-wasserfall.de



Restaurant Kräuterbaude am Wald



Hier gibt es gutbürgerliche Küche und regionale Spezialitäten mit viel Liebe zum Detail und angereichert mit einheimischen Kräutern, die bei entsprechender Jahreszeit auch ganz frisch gepflückt werden. Tür zum Restaurant: 85 cm. WC stufenlos erreichbar aber kein Rollstuhlfahrer-WC vorhanden.

tgl. ab 11.30 Uhr
geöffnete



Übersichtskarte

M6

Hinteres Räumicht 18 · 01855 Saupsdorf

Tel. +49 (0)35974 5250

info@kraeuterbaude.de

www.kraeuterbaude.de





Kultur- & Freizeiteinrichtungen

Museen · Ausstellungen · Bühne · Bäder · Kirchen

Die Anzahl der barrierefreien Erlebnisangebote steigt stetig. Bitte informieren Sie sich auch unter www.saechsische-schweiz.de/barrierefrei-reisen

Barockgarten Großsedlitz



Im Barockgarten Großsedlitz feierten und lustwandelten einst August der Starke und die höfische Gesellschaft.

Obere Orangerie mit Dauerausstellung (Tür 100 cm) über 1 Stufe á 5 cm zugänglich. Die sandgeschliffenen Wege im Park sind gut zu berollen.

Aufgrund von Steigungen, Gefällen und z.T. recht steilen Rampen ist eine Begleitperson erforderlich. Auf einem ausgeschilderten Rollstuhlweg mit Rampen werden die Treppen im Park umfahren.

Rolli-WC: Zugang über Rampe (22% Stg., 1,5 cm lang).

Außenbereich des Cafés ist für Rollstuhlfahrer zugänglich

April-Okt.: Mo Ruhetag,
Di-So 10–17 Uhr;
im Winter ist der Garten
geschlossen



Übersichtskarte **A5**

Parkstraße 85 · 01809 Heidenau

Tel. +49 (0)3529 56390

grosssedlitz@schloesserland-sachsen.de

www.barockgarten-grosssedlitz.de



Gedenkstätte Pirna-Sonnenstein



In den Jahren 1940/41 ermordeten die Nationalsozialisten hier rund 13720 vorwiegend psychisch kranke und geistig behinderte Menschen. Heute erinnert ein Gedenkbereich und eine Dauerausstellung an die Geschichte dieses Ortes.

Eingangstür = Aufzugstür: 83 cm. Alle anderen Türen 90 cm. 5-cm-Schwelle in den Gedenkbereich im UG. Spezielle Führungen für Lernbehinderte und in leichter Sprache nach Voranmeldung.

Mo-Fr 9–16 Uhr,
Sa/So/feiertags:
11–17 Uhr,
öffentliche Führung
Sa 14:00 Uhr



Übersichtskarte **C5**

Schlosspark 11 · 01796 Pirna

Tel. +49 (0)3501 710960

gedenkstaette.pirna@stsg.de

www.pirna-sonnenstein.de



Stadtkirche St. Marien zu Pirna



Zugang über 1 Stufe á 5 cm und 103 cm Tür.
Kirchenschiff barrierefrei.

Altarplatz nach Voranmeldung zugänglich.

Spezielle Führungen für Blinde und Rollstuhlfahrer nach Voranmeldung möglich.

Induktionsschleife vorhanden.

Mai-Okt:
Mo-Sa 11–17 Uhr,
So 15–17 Uhr;
Nov-Apr:
Mo-Sa 11–15 Uhr,
So 14–16 Uhr



Übersichtskarte **C5**

Kirchplatz 14 · 01796 Pirna

Tel. +49 (0)3501 4618417

kg.pirna@evlks.de

www.kirche-pirna.de



Geibeltbad Pirna



Jedem Gast sein Geibeltbad, denn jeder Gast ist anders. Wir gehen mit unserer Vielfalt an Angeboten und Events ganz auf Ihre persönlichen Bedürfnisse ein.

Tür Hallenbad: 85 cm. Rolliumkleiden mit DU/WC im Hallen- und Freibad. Beckenlift im Hallenbad. Kein Beckenlift im Freibad. Saunabereich barrierefrei. Saunatüren z.T. 80 cm. 3 Leihduschrollstühle.

Hallenbad:

Die-Do+So 10–21 Uhr

Fr+Sa 10–22 Uhr

Sauna:

Die-Do+So 10–22 Uhr

Fr+Sa: 10–23 Uhr

Übersichtskarte

C5



Rottwerndorfer Straße 56c · 01796 Pirna

Tel. +49 (0)3501 710900

geibeltbad@stadtwerke-pirna.com

www.geibeltbad-pirna.com



Freizeitbad „Billy“ in Berggießhübel



Das Billy-Bad bietet während der Sommersaison mit großzügiger Liegewiese, Schwimmbecken und Familienbereichen unter freiem Himmel Badevergnügen für Jung und Alt.

Zugang an den Beckenrand barrierefrei möglich, Zugang in die Becken nur über Stufen.

Behinderten-WC: Platz rechts / links / vor dem WC: 34 cm / 135 cm / 80 x 100 cm, WC-Höhe 52 cm, Haltegriffe klappbar und beidseitig vorhanden
Dusche: Fläche im Duschbereich: 130 x 130 cm, beweglicher Duschhocker und Haltegriffe vorhanden.

Sommer 10–19 Uhr
(und je nach Wetter, tagaktuelle Zeiten siehe Webseite)

Übersichtskarte

C9



Am Oberhammer 1

01816 Bad Gottleuba-Berggießhübel

www.stadt-bgb.de



Historische Sammlungen im Gesundheitspark Bad Gottleuba



Kopfkühlschlange, Schlundstoßer, Magenquetschklemme – hinter diesen bizarr anmutenden Namen verbergen sich medizinische Instrumente und Apparaturen aus dem vergangenen Jahrhundert, die Sie neben vielen anderen Exponaten hier entdecken können.

Eigenauskunft der Einrichtung: Zugang über Rampe. Die Ausstellung ist barrierefrei zugänglich.

Ein Rollstuhlfahrer-WC befindet sich in der Klinik nebenan. Tür: 93 cm, 150x90 cm vor und 95 cm neben dem WC.

Di + Sa 13–17 Uhr,
So 10–17 Uhr

Übersichtskarte

C9



Königstraße 39 · 01816 Bad Gottleuba

Tel. +49 (0)35023 648932

bgl.Museum@median-kliniken.de

www.medizinhistorische-sammlungen-gottleuba.de



Miniaturopark »Kleine Sächsische Schweiz«



Erleben Sie die bekanntesten Felsformationen der Sächsischen Schweiz, wirklichkeitsnah aus original Elbsandstein nachgebildet.

Für Rollstuhlfahrer ist für den Besuch eine Begleitperson nötig, da es Steigungen und Gefälle im Park gibt. Infohäuschen mit Kasse und Shop über 1 Stufe á 8 cm und Tür 83 cm erreichbar. Rollstuhlfahrer-WC über 1 Schwelle á 5 cm zugänglich. Blinde können Objekte ertasten.

Ostern bzw.
01.04.–31.10.:
tgl. 10–17:30 Uhr



Übersichtskarte

D4

Schustergasse 8 · 01829 Dorf Wehlen

Tel. +49 (0)35024 70631

info@kleine-saechsische-schweiz.de

www.kleine-saechsische-schweiz.de



Festung Königstein



Europas größte Bergfestung Anfahrt für Gäste mit Handicap bis zur Kasse mögl. Bequemer Aufstieg mit Lift; Gratis-Rolli-Festungsplan; Kennzeichnung der rolliungeeigneten Wege, Begleitperson empfohlen. Mehrzahl der Ausstellungen stufenlos zugänglich. Audioguides in 9 Sprachen + Leichter Sprache. Rolli-WCs mit EUROSchlüssel: Tür 86 cm, 160x150 cm vor WC, 90 cm neben WC. 2x1 m großes Tastmodell der Bergfestung in einfacher Form, das die Gebäude in Braille- und Reliefschrift benennt. Videoguide in deutscher Gebärdensprache, Restaurant „Offizierskasino“ auf der Festung barrierefrei zugänglich, kostenfreie Sensorybags zum Ausleihen.

Apr–Okt: 9–18 Uhr
Nov–Mär: 9–17 Uhr
24. Dez. geschlossen



Übersichtskarte

F6

01824 Königstein

Tel. +49 (0)35021 64607

info@festung-koenigstein.de

www.festung-koenigstein.de



Erlebnisbad Rathewalde



2 Behindertenparkplätze in Eingangsnähe, nutzbar mit Schwerbehindertenausweis (G). Das Freibad ist barrierefrei zugänglich und gut zu berollen (Betonpflaster). Kein Beckenlift vorhanden. Zugang WC über Weg mit 9% Steigung: Haltegriffe vorhanden, links klappbar. Platz vor dem WC: 130 cm x 130 cm.

Mai–Sep: 10–19 Uhr



Übersichtskarte

F4

Schulweg 4 · 01848 Hohnstein OT Rathewalde

Tel. +49 (0)35975 80994

tourismus@hohnstein.de

www.hohnstein.de/freibaeeder/



Max Jacob Theater Hohnstein



Der Hohnsteiner Kasper und seine Freunde laden Kinder und Erwachsene regelmäßig zu klassischen Puppentheaterveranstaltungen ein. Neben dem traditionellen Puppenspiel für Familien bietet das Haus eine Bühne für Kleinkunst, Theatervorstellungen und Konzerte. Aber auch Filme, Lesungen und Vorträge über die so einzigartige Felsenlandschaft der Sächsischen Schweiz stehen auf dem Programm. Hörschleifen vorhanden. Hauszugang über Treppenlift und über Rampe, Begleitperson empfohlen. Zugang mit ca. 12 % Steigung. Bei Anreise Möglichkeit, direkt am Treppenlift zu parken. Öffentlicher Parkplatz ca. 100 m entfernt.

Programm unter
www.max-jacob-theater.de



Übersichtskarte **G4**

Max-Jacob-Straße 1 · 01848 Hohnstein

Tel. +49 (0)35975 842243
info@max-jacob-theater.de
www.max-jacob-theater.de



Felsenbühne Rathen



Europas schönstes Naturtheater inmitten des Nationalparks.

Nach Voranmeldung Parken an Kasse u. Behindertenfahrdienst von Kasse zur Bühne (14% Stg., 500 m zur Bühne) möglich. Nicht für E-Rollstühle verfügbar. Lift zum Zuschauerraum.

Kasse: Mai bis Sept
Kasse öffnet jeweils
ab 3 Stunden vor Vorstellungsbeginn, bei Vormittagsvorstellungen
ab 2 Stunden vor Vorstellungsbeginn.



Übersichtskarte **F4**

Amselgrund 17 · 01824 Kurort Rathen

Tel. +49 (0)35024 7770
kasse@landesbuehnen-sachsen.de
www.felsenbuehne-rathen.de



Eisenbahnwelten im Kurort Rathen



Bestaunen Sie die weltweit größte Garteneisenbahn.

Befestigte Wege. Leicht ansteigendes Gelände.
Rolli-WC: Tür 95 cm, 210x90 cm vor WC, 47 cm neben WC. Elektromobil zum Ausleihen.
Führungen für Lernbehinderte auf Anfrage.

Apr–Okt Nov:
Die–So 10–18 Uhr



Übersichtskarte **F5**

Elbweg 10 · 01824 Kurort Rathen

Tel. +49 (0)35021 59428
kontakt@eisenbahnwelten-rathen.de
www.eisenbahnwelten-rathen.de



Barrierefreier Aussichtsturm Rathmannsdorf



Der komplett barrierefreie Aussichtsturm ist mit EURO-Schlüssel über einen Extraeingang für Rollstuhlfahrer zugänglich.

Behinderten-WC und -Parkplatz in unmittelbarer Nähe.

Aufzug in den Wintermonaten geschlossen.

Siehe auch Tourempfehlung Seite 48.

tgl. ab 9.00 Uhr bis zum Einbruch der Dämmerung.
Bei Schnee, Glatteis, starkem Wind und Gewitter bleibt der Turm geschlossen.



Übersichtskarte **G6**

Pestalozzistraße · 01814 Rathmannsdorf

Tel. +49 (0)35022 42529

info@rathmannsdorf.de

www.rathmannsdorf.de/aussichtsturm/



Nationalparkzentrum Sächsische Schweiz



In Ausstellungen über Natur und Kultur, in Projekten und Veranstaltungen werden Anliegen, Aufgaben und Besonderheiten der Nationalparkregion vorgestellt.

Extraeingang 88 cm neben Drehkreuz. Rollstuhlfahrer-WC: Tür 93 cm, 145x146 cm vor WC, 80 cm neben WC.

Führungen für Sehbehinderte, Hörgeschädigte und Lernbehinderte nach Vereinbarung. Gebärdendolmetscher auf Anfrage. Induktionsschleifen und Filmuntertitel in Ausstellung vorhanden. Kinosaal und Vortragssaal ebenfalls mit Induktionsschleifen ausgestattet. Tastmodel vorhanden.

Apr–Okt: tgl. 9–17 Uhr,
Nov–März:
Di–So 9–17 Uhr,
Jan geschl.



Übersichtskarte **H6**

Dresdner Straße 2b · 01814 Bad Schandau

Tel. +49 (0)35022 50240

nationalparkzentrum@lanu.de

www.nationalparkzentrum-saechsische-schweiz.de



Elektrischer freistehender Personenaufzug



Der 1904 im Jugendstil erbaute und 50 Meter hohe Stahlfachwerkturm beeindruckt nicht nur durch seine Eleganz. Während der Fahrt ergeben sich immer neue Perspektiven auf die Stadt.

Zugang über Rampe (6% Stg, 125 m lang).

Aufzug: Tür 80 cm, Breite 92 cm, Tiefe 190 cm.

Behinderten-WC am Imbiss vorhanden (Ostern bis Ende Oktober).

Apr 9–18 Uhr,
Mai–Sep 9–20 Uhr
Okt 9–18 Uhr,
Nov–Mär 9–17 Uhr



Übersichtskarte **H6**

Rudolf-Sendig-Straße · 01814 Bad Schandau

Tel. +49 (0)35022 90030

info@bad-schandau.de

www.bad-schandau.de



St. Johanniskirche Bad Schandau



Haupteingang (verschlossen) barrierefrei für Rollstuhlfahrer.

Nach Anmeldung im Pfarramt wird Tür geöffnet. Besuchereingang offen, (Tür 96 cm) nur über 2 Stufen á 6 u. 4 cm zugänglich.

Induktionsschleife.

tgl. 9 Uhr bis Einbruch der Dunkelheit



Übersichtskarte

H6

Dampfschiffstraße 1 · 01814 Bad Schandau

Tel. +49 (0)35022 42396

info@kirchgemeinde-bad-schandau.de

www.kirchgemeinde-bad-schandau.de



Toskana Therme Bad Schandau



Hier fließt die Elbe, dort ragen die Kletterfelsen und in der Mitte relaxen die Thermengäste mit Rundumblick auf das Abenteuerpanorama der Sächsischen Schweiz.

Separate Rollstuhlfahrerumkleiden mit DU/WC im Bade- und Saunabereich vorhanden.

Saunabereich für Rollstuhlfahrer zugänglich, Saunatüren 65–70 cm.

Kein Beckenlift vorhanden.

1 Leihduschrollstuhl vorhanden.

So–Fr 10–22 Uhr,
Sa 10–23 Uhr,



Übersichtskarte

H6

Rudolf-Sendig-Straße 8a · 01814 Bad Schandau

Tel. +49 (0)35022 54610

badschandau@toskana-therme.de

www.toskanaworld.net



Mariba Freizeitwelt Neustadt



Das moderne Erlebnisbad mit über 1300 m² Wasserfläche bietet für Jung und Alt ganzjährig die Möglichkeit einen erlebnisreichen Urlaubstag zu verbringen.

Seiteneingang (Klingel, Tür 90 cm) für Rollstuhlfahrer mit Innenrampe (12% Stg.,

4 m lang). Rampen mit 15% Stg. im Badebereich.

Begleitperson nötig. Rolli-WC: Tür 93 cm,

110x150 cm vor WC, 77 cm neben WC. Separate

Rollium-kleide mit DU(ohne WC). Beckenlift für

25m-Becken und im Strandbereich Rampe in das Badebecken vorhanden. Saunabereich für Rollstuhlfahrer nicht zugänglich.

Mo 14–21 Uhr,
Di–Do+So 10–21 Uhr,
Fr+Sa 10–22 Uhr



Übersichtskarte

I2

Götzingerstraße 12 · 01844 Neustadt/Sachsen

Tel. +49 (0)3596 502070

info@mariba.eu

www.mariba.eu



Ev.-Luth. Peter-Pauls-Kirche Sebnitz



Am Haupteingang ist eine Rampe. Die Türen (> 90 cm) können mit beiden Flügeln geöffnet werden. Kirchenschiff und Altarbereich sind komplett ebenerdig.

Mai–Sept freitags und samstags
10–13 Uhr sowie zu Gottesdiensten



Übersichtskarte

K4

Kirchstraße 7a · 01855 Sebnitz

Tel. +49 (0)35971 809330

kg.sebnitz-hohnstein@evlks.de

www.kirche-sebnitz.de



Deutsche Kunstblume Sebnitz – Manufaktur



Sie zählt zu den wenigen Manufakturen weltweit, in denen noch heute künstliche Blumen in traditioneller Handarbeit hergestellt werden. Bereits seit 1834 ist dieses Handwerk hier zu Hause.

Rolli-WC: Tür 93 cm, 320x107 cm vor WC, 117 cm neben WC. Schauwerkstatt, Ausstellung und Shop barrierefrei. Ertasten von Ausstellungsstücken für Blinde möglich.

Führungen für Lernbehinderte.

Die–So 10–17 Uhr
feiertags: 10–15 Uhr,



Übersichtskarte

K4

Neustädter Weg 10 · 01855 Sebnitz

Tel. +49 (0)35971 53181

deutsche-kunstblume@sebnitz.de

www.deutsche-kunstblume-sebnitz.de



Historische Kirnitzschtalbahn



Die einzige Straßenbahn der Welt, die in einem Nationalpark fährt. Der Zugang erfolgt ausschließlich an den Endhaltestellen „Kurpark“ und „Lichtenhainer Wasserfall“ über eine mobile Faltrampe (11,8% Stg., 180 cm lang).

Das Personal steht zur Hilfeleistung zur Verfügung. Elektro-Rollstühle können befördert werden, E-Scooter nicht.

Rollstuhlfahrer-WC an der Endhaltestelle „Kurpark“: Tür 84 cm, >200x>200 cm vor und 122 cm links bzw. 144 cm rechts neben WC, 51 cm WC-Höhe. Es können maximal vier Rollstuhlfahrer mitgenommen werden, Gruppen bitte telefonisch anmelden. Blindenleitsystem am Bahnsteig vorhanden.

Übersichtskarte

H6



Kirnitzschtalstraße 8 · 01814 Bad Schandau

Tel. +49 (0)35022 54816

badschandau@rvsoe.de

www.rvsoe.de





Aktiverlebnisse

Die Anzahl der barrierefreien Aktiverlebnisse steigt stetig. Bitte informieren Sie sich auch unter www.saechsische-schweiz.de/barrierefrei-reisen

Anders-Hof



Menschen mit körperlichen, geistigen und Sinnesbehinderungen sind herzlich willkommen. Schöne Unterkünfte in einer geräumigen Ferienwohnung, Jurte, Zirkuswagen und in der Scheune. Für Gäste in Jurte, Wagen und Heu stehen gemütliche Aufenthaltsräume, zwei gut ausgestattete Küchen und großzügige Sanitäranlagen zur Verfügung. Vielfältige Freizeitmöglichkeiten auf dem weiträumigen Hofgelände. Auf Wunsch Therapeutisches Reiten, Reitunterricht, Bogenschießen und Berittenes Bogenschießen. Angebote für Gruppen. Für Familien mit Betreuungsleistungen für Angehörige kombinierbar.

ganzjährig,
Termine nach
Vereinbarung



Übersichtskarte

H3

Hauptstraße 88 · 01848 Ehrenberg
Tel. +49 (0)35975 80719
anders-hof@t-online.de
www.anders-hof.de



Handbiketouren durch die Sächsisch-Böhmische Schweiz



Es gibt Radwege im Nationalpark Sächsisch-Böhmische Schweiz, die für Handbiker und Rollstuhlfahrer gut geeignet sind. Viele Routen sind aufgrund der Geländebeschaffenheit allerdings auch nur teilweise befahrbar. Das hängt nicht zuletzt von der Kondition und der Ausrüstung des Rollifahrers ab. Auf jeden Fall aber gibt es schöne und verkehrsrühige Straßen, auf denen jeder ambitionierte Handbiker das Umland erkunden kann. Veit Riffer begleitet Sie gern als Ihr Guide.

Termine nach
Vereinbarung



Übersichtskarte

C5

Herr Veit Riffer · 01796 Pirna
Tel. +49 (0)3501 599180
veit.riffer@gmx.de
bike-o-matic.blogspot.com



Kanu Aktiv Tours



Aktivangebote, z.B. Schlauchboottouren, Floßtouren, Powerboottouren, Indoorhochseilgarten und Kletterkurse für Gäste mit Handicap. Begleitperson empfohlen.

Apr-Okt: ab 10 Uhr



Übersichtskarte

F6

Schandauer Straße 17-19 · 01824 Königstein
Tel. +49 (0)35021 599960
info@kanu-aktiv-tours.de
www.kanu-aktiv-tours.de



Zertifizierter Nationalparkführer Michael Könnemann



In den Wäldern rund um die Zschirnsteine, inmitten der schönsten Natur des Elbsandsteingebirges ist Michael Könnemann aufgewachsen. Er möchte Sie einladen, auf seinen geführten Wanderungen die Natur als Kraft- und Inspirationsort wahrzunehmen, der für jeden einen Platz zum Auftanken, Erden und Entschleunigen bereithält. Für sehbehinderte Menschen bietet der ausgebildete Altenpfleger angepasste individuelle Touren an.

Termine nach
Vereinbarung



Übersichtskarte

G6

Pestalozzistraße 8 · 01814 Rathmannsdorf

Tel.: +49 (0)177 3743108

glueckswandern@posteo.de

www.elbsandsteinglueck.de



Kletterschule Lilienstein



Die Kletterkurse sind geeignet für hörbehinderte, lern- und geistig behinderte Menschen.

Termine nach
Vereinbarung



Übersichtskarte

F6

Ringweg 33 f · 01814 Bad Schandau OT Porschdorf

Tel. +49 (0)35022 91828

info@kletterschule-lilienstein.de

www.kletterschule-lilienstein.de




Aktivzentrum Bad Schandau



Die Kletterkurse sind geeignet für hörbehinderte, lern- und geistig behinderte Menschen.

Termine nach
Vereinbarung



Übersichtskarte

H6

Markt 1-11 · 01814 Bad Schandau

Tel. +49 (0)35022 90050

aktiv@bad-schandau.de

www.bad-schandau.de



Kletterwald Königstein



Die Kletterkurse sind geeignet für hörbehinderte, lern- und geistig behinderte Menschen.

Apr -Nov:
täglich 10–18 Uhr



Übersichtskarte

F6

Am Königstein 1A · 01824 Königstein

Tel. +49 (0)35022 91828

info@kletterwald-koenigstein.de

www.kletterwald-koenigstein.de



Nützliche Adressen

Taxi

Diese Taxi-Unternehmen können problemlos einen Rollstuhlfahrer mittels einer Rampe transportieren.

■ Taxi & Mietwagen Maik Abraham

Lohmener Straße 11 · 01796 Pirna

Tel. +49 (0)3501 639233 · Mobil. +49 (0)179 6617339

Fax +49 (0)35023 525341

www.taxipirna.de

■ Taxigenossenschaft Pirna e. G.

Am Bahnhofsvorplatz · 01796 Pirna

Kostenlos aus dt. Festnetz +49 (0)800 0446744

Tel. +49 (0)3501 446744 · Fax +49 (0)3501 446755

zentrale@taxigenossenschaft-pirna.de

www.taxigenossenschaft-pirna.de

auch Elektrorollstühle

■ Taxi & Behindertenfahrdienst Regina Urban

Lohengrinstraße 19 · 01796 Pirna - Graupa

Kostenlos aus dt. Festnetz +49 (0)800 0470470

Mobil. +49 (0)172 599 4997

Behindertenfahrdienst: Tel. +49 (0)3501 711511

Fax +49 (0)3501 548363

urban@taxi-pirna.de · www.taxi-pirna.de

auch Elektrorollstühle

■ Taxi & Mietwagen Becker

Gängel 8 · 01844 Neustadt i. Sachsen

OT Niederrottendorf

Tel. +49 (0)3596 604500 · Fax +49 (0)3596 509521

info@becker-taxi.de · www.taxi-becker.de

■ Taxibetrieb Ulrike Dewitz

Hertigswalde 71 · 01855 Sebnitz

Tel. +49 (0)35971 52786 · Fax +49 (0)35971 51365

u.dewitz@gmx.de

■ Taxi König

Talstraße 15 · 01809 Heidenau

Tel. +49 (0)3529 522522 · Fax +49 (0)3529 522523

info@taxi-heidenau.de · www.taxi-heidenau.de



Behindertenvereine/Hilfsdienste

■ Landesarbeitsgemeinschaft Selbsthilfe Sachsen e.V.

Michelangelostraße 2 · 01217 Dresden
Tel. +49 (0)351 4793500
info@lag-selbsthilfe-sachsen.de
www.selbsthilfenetzwerk-sachsen.de

■ 4signs - Partnerschaft für Gebärdensprachkompetenz

Rudolf-Weber-Straße · 64 08294 Lößnitz
Tel. +49 (0)177 46 44 38 7
kontakt@4signs.de · www.4signs.de

Öffentliche Behinderten-WCs

■ Pirna

WC am Marktplatz im Stadthaus, Am Markt 7
WC an der Altstadtbrücke,
Kreuzung Stadtbrücke-Hauptstraße
(direkt am Elberadweg, rechtselbisch)
WC im Kaufland Copitz, Lohmener Straße
WC im Kaufland Sonnenstein, Struppener Straße
WC im Scheunenhof-Center, Bahnhofstraße
WC am ZOB (Zentraler Omnibusbahnhof),
Maxim-Gorki-Straße

■ Berggießhübel

Stadtpark Berggießhübel

■ Bad Gottleuba

WC Städtische Bibliothek; Hauptstraße
(nur während Öffnungszeiten)
WC Klinik Griesenstein, Hauptstraße 39

■ Dürrröhrsdorf-Dittersbach

Toilettenanlage am Bahnhof, Bahnhofstraße 9

■ Lohmen

WC Lohmen, Schloß Lohmen 1
(nur während der Öffnungszeiten im Schloss)
WC an der Bastei-Aussicht

■ Stadt Wehlen

WC am Marktplatz, Lohmener Straße

■ Kurort Rathen

WC Rathen (Oberrathen - linkselbisch),
am Besucherparkplatz
WC (Niederrathen- rechtselbisch), an der Fähre

■ Königstein

WC in der Touristinformation (siehe Seite 10)
WC im Parkhaus „Am Malerweg“,
an der Festung Königstein
WC an der Festung Königstein (siehe Seite 33)
WC am Kreisverkehr, Reißiger Platz

■ Stolpen

WC am Marktplatz, Markt 4
WC am Parkplatz, Birkenweg

■ Hohnstein

WC neben Touristinformation Hohnstein, Rathausstraße

■ Rathmannsdorf

WC am barrierefreien Aussichtsturm (siehe Seite 35)

■ Bad Schandau

WC am Haus des Gastes, Am Markt 12
WC-Gebäude im Stadtpark, Kirnitzschtalstraße
WC im Deutschen Roten Kreuz, Elbstraße

■ Bad Schandau / OT Schmilka

WC am Parkplatz in Schmilka

■ Neustadt

WC im Kaufland, Wilhelm-Kaulisch-Straße
WC in der Neustadthalle (siehe Seite 10)

■ Sebnitz

WC am Busbahnhof, Schillerstraße
WC in der Touristinformation (siehe Seite 11)

■ Sebnitz / OT Hinterhermsdorf

WC in der Touristinformation (siehe Seite 11)
WC in der Info-Stelle „Beizehaus“, (siehe Seite 12)







Rollstuhl- & Handbiketouren

Wir haben Ihnen in dieser Broschüre eine kleine Auswahl der schönsten Rollstuhl- und Handbiketouren durch die Sächsische Schweiz zusammengestellt. Urheber ist Veit Riffer, ein einheimischer Rollifahrer, der sie alle kennt und sorgfältig ausgewählt hat. Diese und weitere Touren finden Sie ausführlich beschrieben mit Karte, Höhenprofil und Beschreibung des Routenverlaufs unter:

www.saechsische-schweiz.de/barrierefrei-reisen

Basteiaussicht

Ein Ausflug zur Bastei - dem Wahrzeichen der Sächsischen Schweiz - darf bei einem Besuch der Region auf keinen Fall fehlen.

Die kleine Tour vorbei am ersten Aussichtspunkt in Richtung Wehlgrund führt direkt auf die Basteiaussicht, von wo aus der Besucher einen traumhaften Blick auf die sich dahinschlängelnde Elbe und die märchenhafte Felsenwelt des Elbsandsteingebirges genießen kann.



Schwierigkeitsgrad: leicht

Länge: 0,9 km

Höhenmeter: 51

Untergrund: gute Beschaffenheit



Rollitour



Zum Felsentor im Uttewalder Grund

Diese anspruchsvolle Tour zu einem der bekanntesten Motive der Sächsischen Schweiz ist landschaftlich besonders abwechslungsreich. Das romantische Felsental verengt sich zum Felsentor des Uttewalder Grundes. Hier ist für die meisten Rollifahrer der Endpunkt der Tour erreicht. Aber wir versprechen Ihnen: Der Rückweg wird nicht weniger spannend, denn auf dieser Strecke eröffnen sich immer wieder neue Blicke in das Felsental.

Barrierefreies WC am Marktplatz in Stadt Wehlen.



Schwierigkeitsgrad: mittel

Länge: 7,0 km

Höhenmeter: 91

Untergrund: gute Beschaffenheit

Wegbreite an der schmalsten Stelle: am Felsentor 60 cm – Wendepunkt der Tour



Rollitour



Brandaussicht

Diese Tour ist wahrlich etwas für Genießer. Ebene Wege mit gutem Untergrund und leichte Anstiege sind das wahre Vergnügen. Zum Felsplateau der Brandaussicht führt ein leichtes Gefälle (Begleitperson empfohlen) und gibt dann den herrlichen „Aussichtsbalkon der Sächsischen Schweiz“ frei.

Unmittelbar an der Aussicht lädt die Brandbaude zur Rast ein. Direkt neben der Baude beherbergt das historische Blockhaus eine Informationsstelle der Nationalparkverwaltung (siehe Seite 11) – diese ist für Rollifahrer zugänglich.

Barrierefreie WC in Hohnstein (Startpunkt der Tour) vorhanden. Siehe Seite 43.



Schwierigkeitsgrad: mittel

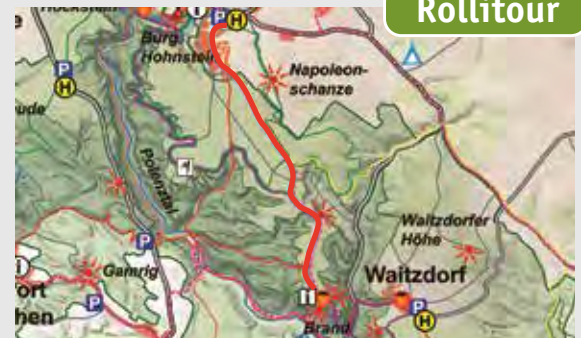
Länge: 5,8 km

Höhenmeter: 75

Untergrund: gute Beschaffenheit



Rollitour



Aussichtsreich in Rathmannsdorf-Höhe

Kurze Rundwanderung durch die an Ausblicken reichen Fluren des Rathmannsdorfer Ortsteils mit anschließender Fahrt per Aufzug auf den Aussichtsturm mit seinem 360°-Panorama. (siehe auch Seite 35)

Barrierefreies WC im Gemeindehaus unweit des Aussichtsturmes.



Schwierigkeitsgrad: leicht

Länge: 4,12 km

Höhenmeter: 22

Untergrund: gute Beschaffenheit



Rollitour



Liliensteinrunde

Auch wenn Rollifahrer nicht den Gipfel des Liliensteins erreichen können, kommt man bei dieser Wanderung dem markantesten Tafelberg in der Sächsischen Schweiz sehr nahe. Zwar ohne lange Anstiege auf der Strecke, gibt es doch aufgrund der Wegeverhältnisse einige anstrengendere Passagen. Während der laubfreien Jahreszeit eröffnet sich außerdem im Süden mancher Blick ins Elbtal.

Barrierefreies WC am Lilienstein-Parkplatz.



Schwierigkeitsgrad: mittel

Länge: 4,1 km

Höhenmeter: 71

Untergrund: mittlere Beschaffenheit



Rollitour



Spaziergang durch die Märzenbecherwiesen

Das Polenztal ist ein beliebtes Ausflugsziel zum Zeitpunkt der Märzenbecherblüte, da dann die Wiesen entlang des Fließchens Polenz über und über mit diesen eindrucksvollen Frühblühern bedeckt sind. Die Märzenbecherwiesen sind aus diesem Grund ein Flächennaturdenkmal. Schwierig gestaltet sich bei dieser Tour die Parkplatzsuche, nach Regen kann der Weg etwas schlammig sein.

Kein barrierefreies WC auf dieser Tour vorhanden!

Rollitour

Schwierigkeitsgrad: leicht

Länge: 1,74 km

Höhenmeter: 13

Untergrund: gute Beschaffenheit

Sächsische Schweiz auf dem Elberadweg

Diese Handbiketour führt von der Canalettostadt Pirna bis zum Kurort Rathen. Ohne nennenswerte Anstiege fährt man dabei entlang der langsam dahinfließenden Elbe und zwar auf der rechten Flußseite (in Fließrichtung betrachtet). Wer noch Reserven hat, kann in Rathen einen kleinen Abstecher Richtung Amselsee unternehmen. Für die Rückfahrt mit der S-Bahn muss man mit der Fähre von Niederrathen nach Oberrathen (Seite 7) übersetzen.

Barrierefreie WCs in Pirna (Altstadtbrücke), in Stadt Wehlen (Marktplatz) und im Kurort Rathen (Siehe Seite 43).



Schwierigkeitsgrad: leicht

Länge: 12,9 km

Höhenmeter: 50

Untergrund: sehr gute Beschaffenheit



Handbiketour



Zu „Fuchs- und Taubenteich“

Durch Wälder und entlang des Flusses Biela führt diese anspruchsvolle Tour von Cunnersdorf aus nach Bielatal über den Fuchsteich und den Taubenteich zurück zum Ausgangspunkt. Angenehme Abfahrten und teils starke Anstiege von bis zu 18 % sind für ambitionierte Handbikelfahrer eine kleine Herausforderung.

Gut ausgebaute Wege und eine atemberaubend schöne Landschaft machen diese Tour zu einem herrlichen Tagesausflug.

Kein barrierefreies WC auf dieser Tour vorhanden!



Schwierigkeitsgrad: mittel

Länge: 30,79 km

Höhenmeter: 436

Untergrund: gute Beschaffenheit



Handbiketour



Von der Bastei nach Stadt Wehlen

Zu den schönsten Touren in der Vorderen Sächsischen Schweiz gehört die Fahrt von der Bastei durch die Felsschluchten von Rein-, Kohl- und Tscheregrund hinab ins Wehlstädtel an der Elbe. Hier kommt man den Felsen nämlich auch im Rollstuhl oder Handbike so nah, wie nur selten. Dabei geht es nicht um eindrucksvolle Fernsichten - denn diese sind nicht an der Strecke zu finden - sondern viel mehr um das Erlebnis, enge, romantische Felsentäler in ihrer Formenvielfalt zu erleben. Allerdings ist die hier beschriebene Strecke keine Rundtour, sodaß bei der Planung auch die Logistik berücksichtigt werden sollte. Gut zu Verbinden mit Tour „Basteiaussicht“ (Seite 47) und Tour „Zum Felsentour im Uttewalder Grund“ (Seite 47).

Barrierefreies WC am Marktplatz
in Stadt Wehlen.



Schwierigkeitsgrad: leicht

Länge: 5,22 km

Höhenmeter: 11

Untergrund: gute Beschaffenheit



Handbiketour



Panoramatour Hintere Sächsische Schweiz

Diese Handbiketour bietet von allem etwas: romantische Täler und eindrucksvolle Ausblicke auf die Felsenwelt des Elbsandsteingebirges. Ein Großteil der Strecke nutzt öffentliche Straßen, daher sollte man verkehrssicher unterwegs sein. Außerdem müssen einige steile, doch kurze Anstiege sowie mehrere Radweg-Abschnitte ohne Asphaltbelag bewältigt werden, wofür ggf. die Unterstützung durch eine Begleitperson sinnvoll ist. Eine empfehlenswerte Abkürzung der Tour ist der asphaltierte, teils jedoch steile Radweg vom Lichtenhainer Wasserfall im Kirnitzschtal hinauf nach Lichtenhain.

Barrierefreies WC in Bad Schandau, siehe Seite 43.



Schwierigkeitsgrad: schwer

Länge: 37,18 km

Höhenmeter: 397

Untergrund: schwierige Beschaffenheit



Handbiketour



Im Tal der Biela

Das Tal der Dürren Biela beeindruckt durch die schroffen Felswände, während zwischen Ottomühle und Schweizermühle bizarre Felsgestalten, wie die berühmten Herkulesssäulen zu finden sind. Besonders oberhalb der Ortschaft Rosenthal eröffnen sich schöne Fernblicke in nördliche Richtung. Da es in der ersten Hälfte der Tour, vorbei an den Zollhäusern stetig bergan geht, ist eine gute Kondition nötig.

Kein barrierefreies WC auf dieser Tour vorhanden.



Schwierigkeitsgrad: mittel

Länge: 13,3 km

Höhenmeter: 183

Untergrund: gute Beschaffenheit



Handbiketour



Sonnig durch Krippen

Der SonnenUhrenWeg im Bad Schandauer Ortsteil Krippen ist ein kurzweiliger Spaziergang zu unterschiedlichsten Sonnenuhren, die mit Infotafeln näher vorgestellt werden. Dieser Spaziergang ist nicht nur für Astronomie-Fans interessant. Er führt durch Krippen und bietet die Chance, den Ort besser zu entdecken.

Unterwegs gibt es zahlreiche Sonnenuhren mit kurzen Infos zu ihrer Funktion und Besonderheiten. Außerdem sieht man Häuser mit Hochwassermarken der Elbe, die den Ort immer wieder überflutet hat.

Ein Abstecher zum Biergarten des Gasthauses Ziegelscheune direkt an der Elbe macht den Ausflug komplett.

Die Strecke verläuft fast ausschließlich auf befestigten Wegen (Asphalt oder Beton). Daher ist sie auch bei Regen und für E-Rollstühle geeignet. Diese Tour empfiehlt sich vor allem bei Sonnenschein und zwar zwei Stunden vor oder nach dem Mittag. Dann sind die meisten Sonnenuhren „in Betrieb“.

Schwierigkeitsgrad: leicht

Länge: 4,00 km


Höhenmeter: 30

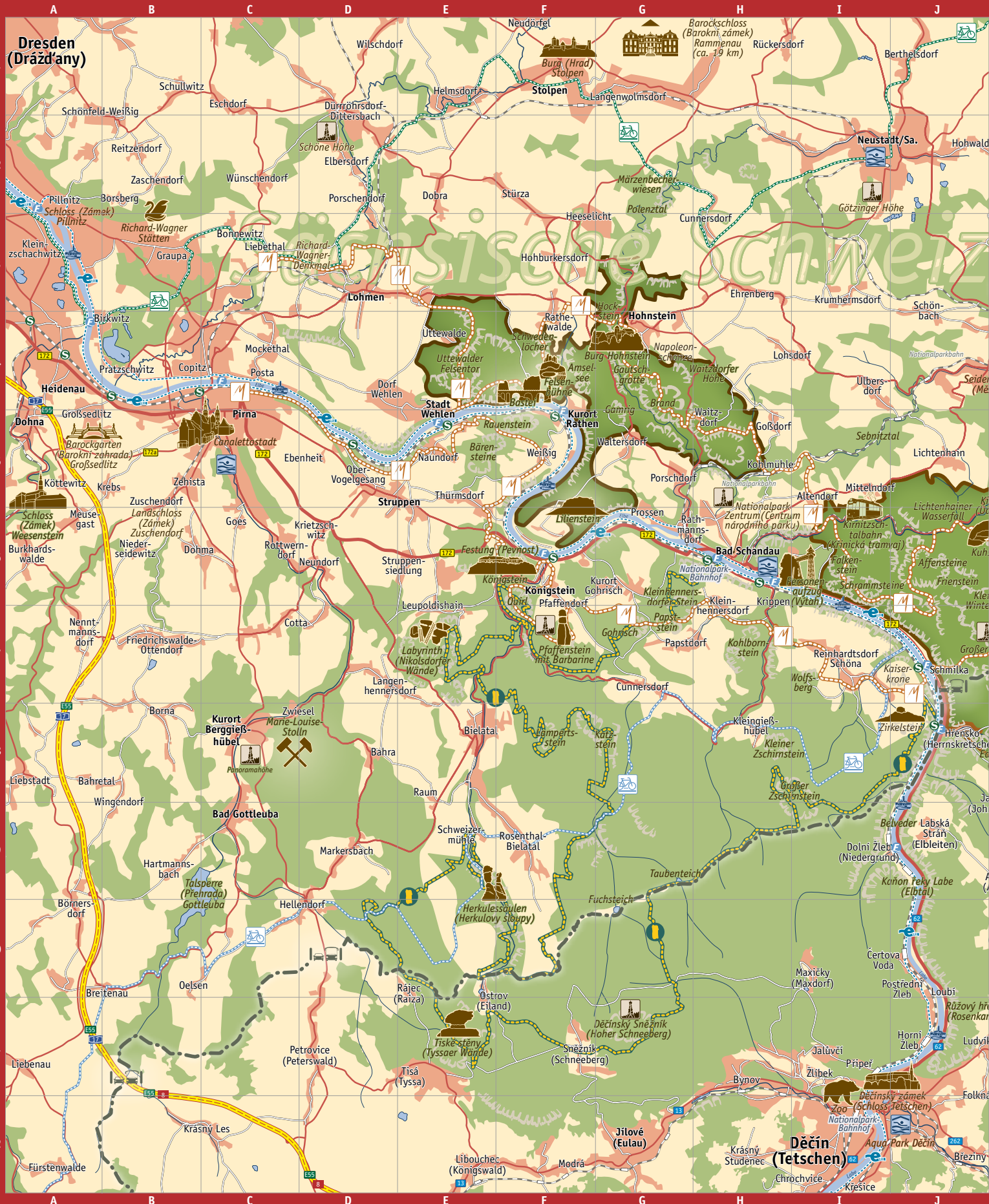
Untergrund: gute Beschaffenheit



Rollitour







Sächsisch-Böhmische Schweiz · Českosaské Švýcarsko · Saxon-Bohemian Switzerland

www.saechsische-schweiz.de



Sächsisch-Böhmische
SCHWEIZ



Europäische Union. Europäischer
Fonds für regionale Entwicklung.
Evropská unie. Evropský fond pro
regionální rozvoj.

Orientierungskarte
Stand Februar 2019
Tourismusverband
Sächsische Schweiz e.V.

Touren:
elbitogo.link
/wandern



Highlights/Turistické cíle/Highlight



Aussichtsturm/rozhledna/look-out



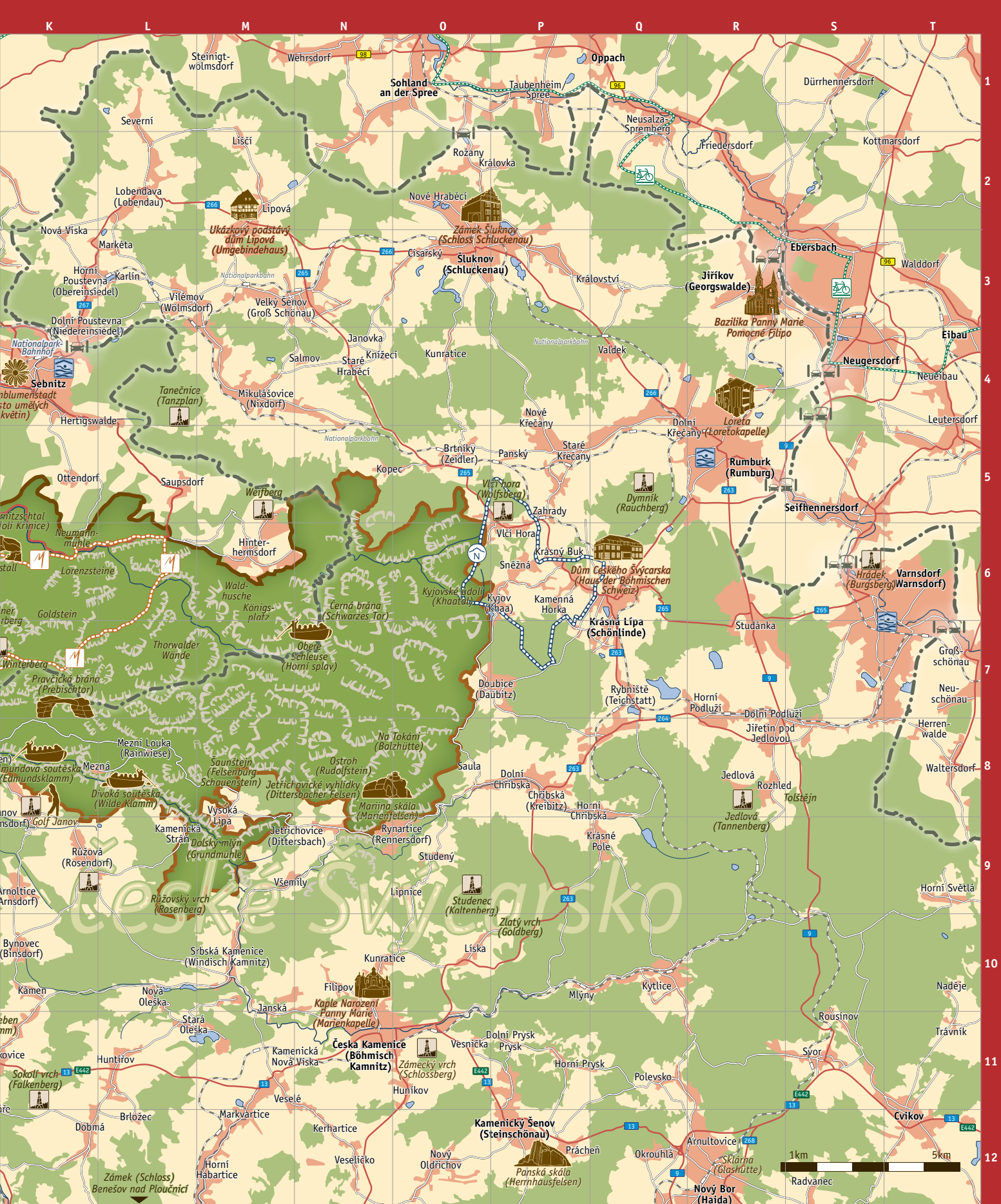
Hallenbad/plavecká hala/
swimming bath (indoor)



Grenzübergang für KFZ/hraniční přechod







motorová vozidla/border crossing



ights

out

řechod pro
for vehicles

-  **Malerweg/Malířská stezka/Painters' Way**
-  **Kögler Naturpfad/Köglerova naučná stezka/Kögler's Nature Trail**
-  **Forststeig/Lesní stezka/Forest trail**
-  **Radfernweg Sächsische Mittelgebirge/Dálková cyklostezka Saské středohoří/Cycle Path**
-  **Mittellandroute/Středoněmecká stezka/Cycle Path**
-  **Elberadweg/Labská cyklostezka/Elbe Cycle Path**
-  **Fähre/přívoz/ferry**
-  **Schiffahrt/loďná doprava/boat service**
-  **Nationalpark Sächsische Schweiz/Národní park Saské Švýcarsko/National Park Saxon Switzerland**
-  **Nationalpark Böhmisches Schweiz/Národní park České Švýcarsko/National Park Bohemian Switzerland**








LEICHTER REISEN

BARRIEREFREIE URLAUBSZIELE
IN DEUTSCHLAND



*Urlaub für Alle
in zehn deutschen Regionen*

**BRANDENBURGISCHE SEENPLATTE • EIFEL
ERFURT • FRÄNKISCHES SEENLAND
LAUSITZER SEENLAND • MAGDEBURG
OSTFRIESLAND • ROSTOCK
SÄCHSISCHE SCHWEIZ • SÜDLICHE WEINSTRASSE**

Wir engagieren uns rund um Ihren Aufenthalt,
damit Sie unsere Regionen genießen können.
Nutzen Sie unsere barrierefreien Angebote und
abonnieren Sie unseren Newsletter.

► leichter-reisen.info/newsletter

